

令和5年度 県管理河川”水防情報”（豊橋市〈西上〉）

【豊橋市(西上) 施設内訳】

水防倉庫(県)	0箇所
重要水防箇所(重要度A)	1箇所
重要水防箇所(重要度B)	0箇所
重要水防箇所(重要度C)	0箇所
排水調整対象ポンプ場	0箇所
水位・潮位観測局	0箇所
水防警報発令河川	なし
水防警報発令海岸	三河湾沿岸

<特記事項>

【柳生川水位観測局(花田)】

豊橋市前田南	
堤防高	; TP4. 40m
氾濫危険水位	; TP3. 50m
避難判断水位	; TP2. 60m
出動水位	; TP2. 60m
氾濫注意水位	; TP2. 05m

【梅田川水位観測局(浜道)】

豊橋市天伯町字八田平	
堤防高	; 4. 30m
氾濫危険水位	; 3. 70m
避難判断水位	; 3. 05m
出動水位	; 3. 05m
氾濫注意水位	; 2. 80m
(零点高)	; TP2. 86m

【潮位観測局(三河湾)】

豊橋市神野埠頭	
堤防高	; TP6. 00m
氾濫危険水位	; TP3. 47m

※TPは、東京湾中等潮位を表します。

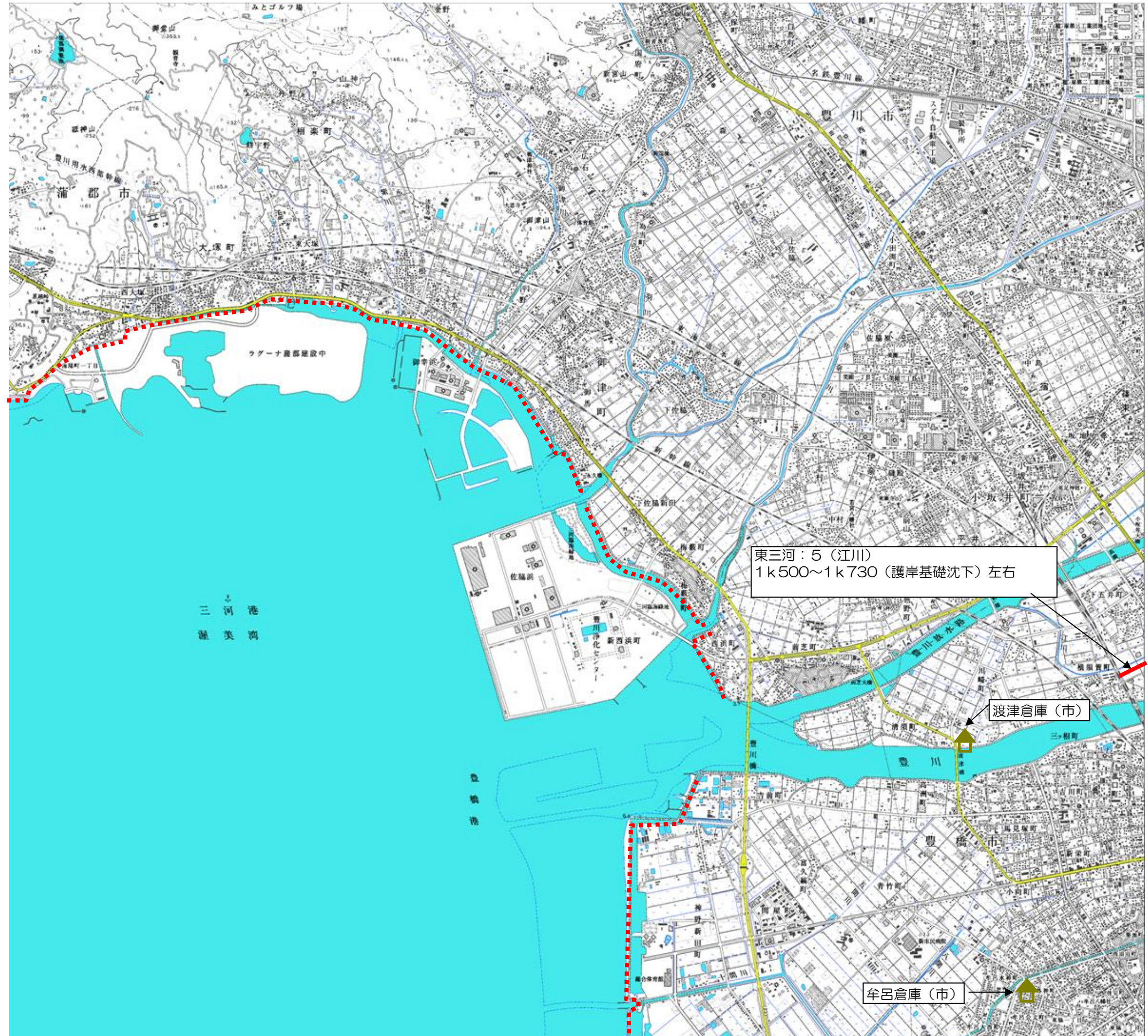
【記載事項】

[建設事務所名：表番号(河川名)]
位置<河川距離標>(選定理由)

施設名称(施設管理者)

【凡例】

水防倉庫(県)	
水防倉庫(水防管理団体)	
重要水防箇所(重要度A)	
重要水防箇所(重要度B)	
重要水防箇所(重要度C)	
排水調整対象ポンプ場	
水位・潮位観測局	
水防警報発令河川・海岸	



令和5年度 県管理河川”水防情報”（豊橋市〈西中〉）

【豊橋市(西中) 施設内訳】

水防倉庫(県)	0箇所
重要水防箇所(重要度A)	0箇所
重要水防箇所(重要度B)	2箇所
重要水防箇所(重要度C)	0箇所
排水調整対象ポンプ場	0箇所
水位・潮位観測局	2箇所
水防警報発令河川	なし
水防警報発令海岸	三河湾沿岸

<特記事項>

【柳生川水位観測局(花田)】

豊橋市前田南

堤防高	; TP 4. 40m
氾濫危険水位	; TP 3. 50m
避難判断水位	; TP 2. 60m
出動水位	; TP 2. 60m
氾濫注意水位	; TP 2. 05m

【梅田川水位観測局(浜道)】

豊橋市天伯町字八田平

堤防高	; 4. 30m
氾濫危険水位	; 3. 70m
避難判断水位	; 3. 05m
出動水位	; 3. 05m
氾濫注意水位	; 2. 80m
(零点高	; TP 2. 86m)

【潮位観測局(三河湾)】

豊橋市神野埠頭

堤防高	; TP 6. 00m
氾濫危険水位	; TP 3. 47m

※TPは、東京湾中等潮位を表します。

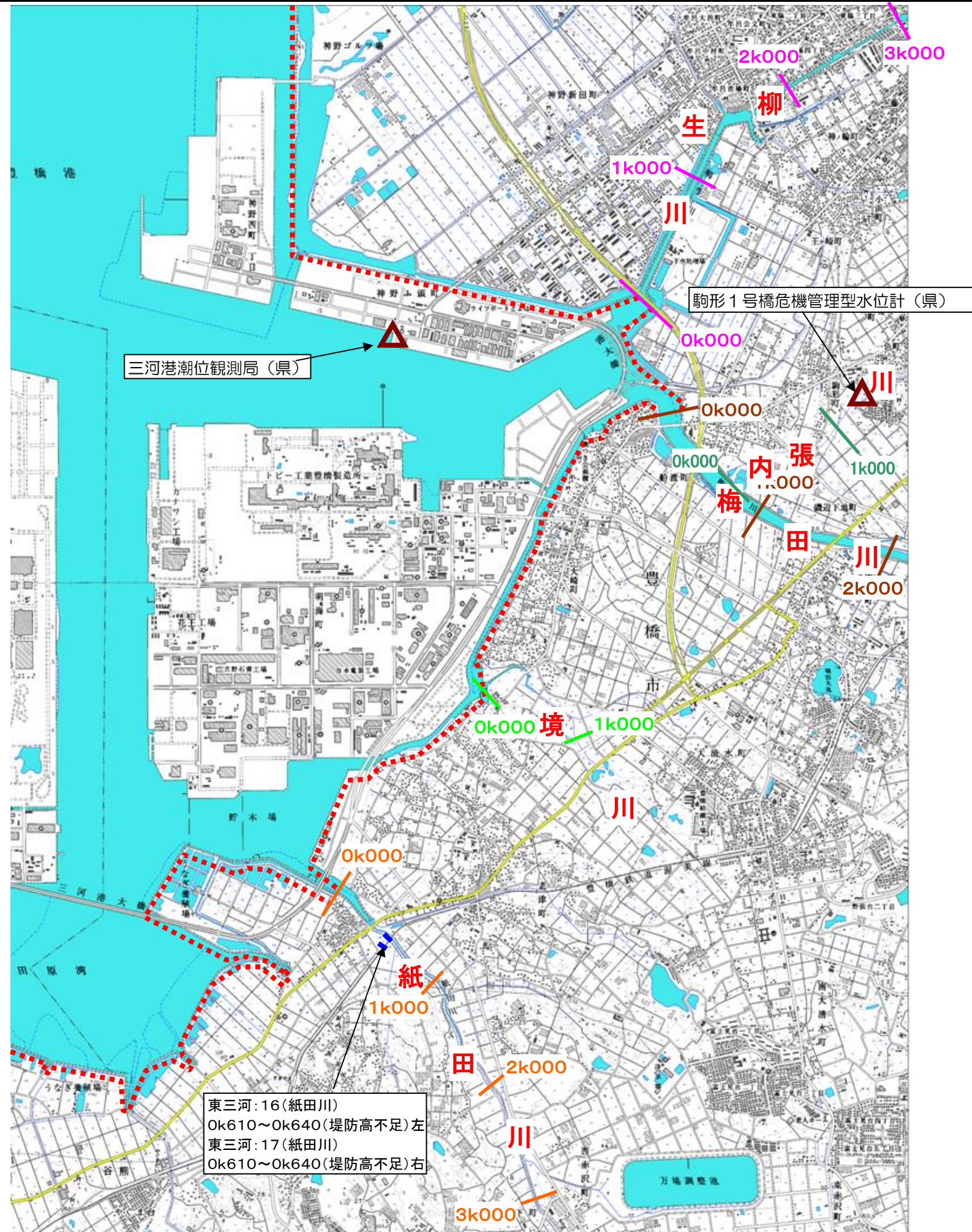
【記載事項】

[建設事務所名：表番号(河川名)]
位置<河川距離標>(選定理由)

施設名称(施設管理者)

【凡例】

水防倉庫(県)	▲
水防倉庫(水防管理団体)	▲
重要水防箇所(重要度A)	—
重要水防箇所(重要度B)	—
重要水防箇所(重要度C)	—
排水調整対象ポンプ場	○
水位・潮位観測局	▲
水防警報発令河川・海岸	...



東三河：16(紙田川)
0k610～0k640(堤防高不足)左
東三河：17(紙田川)
0k610～0k640(堤防高不足)右

令和5年度 県管理河川”水防情報”（豊橋市〈西下〉）

【豊橋市(西下) 施設内訳】

水防倉庫(県)	0箇所
重要水防箇所(重要度A)	0箇所
重要水防箇所(重要度B)	0箇所
重要水防箇所(重要度C)	0箇所
排水調整対象ポンプ場	0箇所
水位・潮位観測局	0箇所
水防警報発令河川	なし
水防警報発令海岸	なし

<特記事項>

【柳生川水位観測局(花田)】

豊橋市前田南	
堤防高	; TP4. 40m
氾濫危険水位	; TP3. 50m
避難判断水位	; TP2. 60m
出動水位	; TP2. 60m
氾濫注意水位	; TP2. 05m

【梅田川水位観測局(浜道)】

豊橋市天伯町字八田平	
堤防高	; 4. 30m
氾濫危険水位	; 3. 70m
避難判断水位	; 3. 05m
出動水位	; 3. 05m
氾濫注意水位	; 2. 80m
(零点高	; TP2. 86m)

【潮位観測局(三河湾)】

豊橋市神野埠頭	
堤防高	; TP6. 00m
氾濫危険水位	; TP3. 47m









※TPは、東京湾中等潮位を表します。

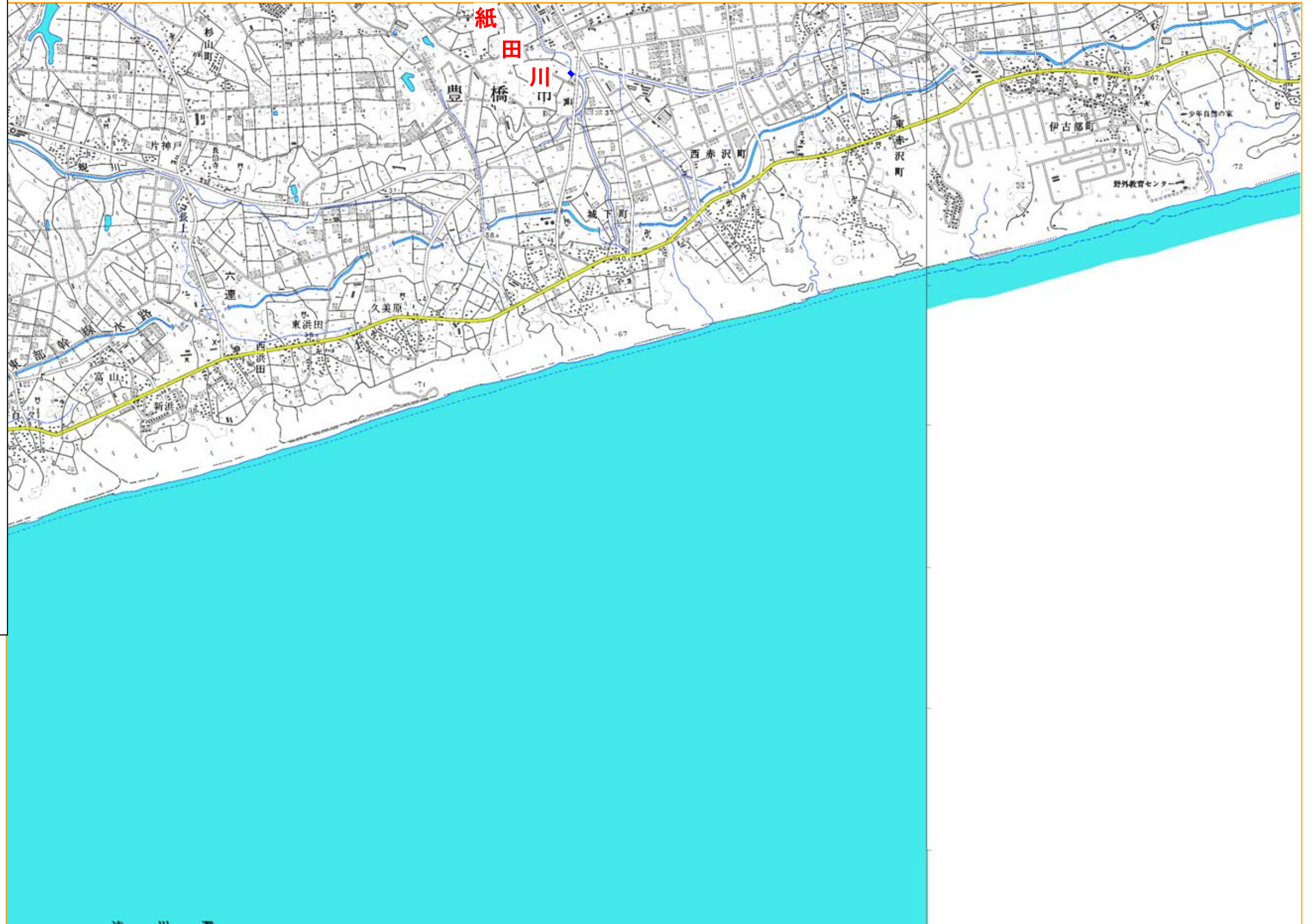
【記載事項】

[建設事務所名：表番号(河川名)]
位置<河川距離標>(選定理由)

施設名称(施設管理者)

【凡例】

水防倉庫(県)	
水防倉庫(水防管理団体)	
重要水防箇所(重要度A)	
重要水防箇所(重要度B)	
重要水防箇所(重要度C)	
排水調整対象ポンプ場	
水位・潮位観測局	
水防警報発令河川・海岸	



令和5年度 県管理河川”水防情報”（豊橋市〈東上〉）

【豊橋市(東上) 施設内訳】

水防倉庫(県)	3箇所
重要水防箇所(重要度A)	1箇所
重要水防箇所(重要度B)	7箇所
重要水防箇所(重要度C)	0箇所
排水調整対象ポンプ場	0箇所
水位・潮位観測局	5箇所
水防警報発令河川	なし
水防警報発令海岸	なし

<特記事項>

【柳生川水位観測局(花田)】

豊橋市前田南

堤防高	; TP 4. 40m
氾濫危険水位	; TP 3. 50m
避難判断水位	; TP 2. 60m
出動水位	; TP 2. 60m
氾濫注意水位	; TP 2. 05m

【梅田川水位観測局(浜道)】

豊橋市天伯町字八田平

堤防高	; 4. 30m
氾濫危険水位	; 3. 70m
避難判断水位	; 3. 05m
出動水位	; 3. 05m
氾濫注意水位	; 2. 80m
(零点高)	; TP 2. 86m

【潮位観測局(三河湾)】

豊橋市神野埠頭

堤防高	; TP 6. 00m
氾濫危険水位	; TP 3. 47m

※TPは、東京湾中等潮位を表します。

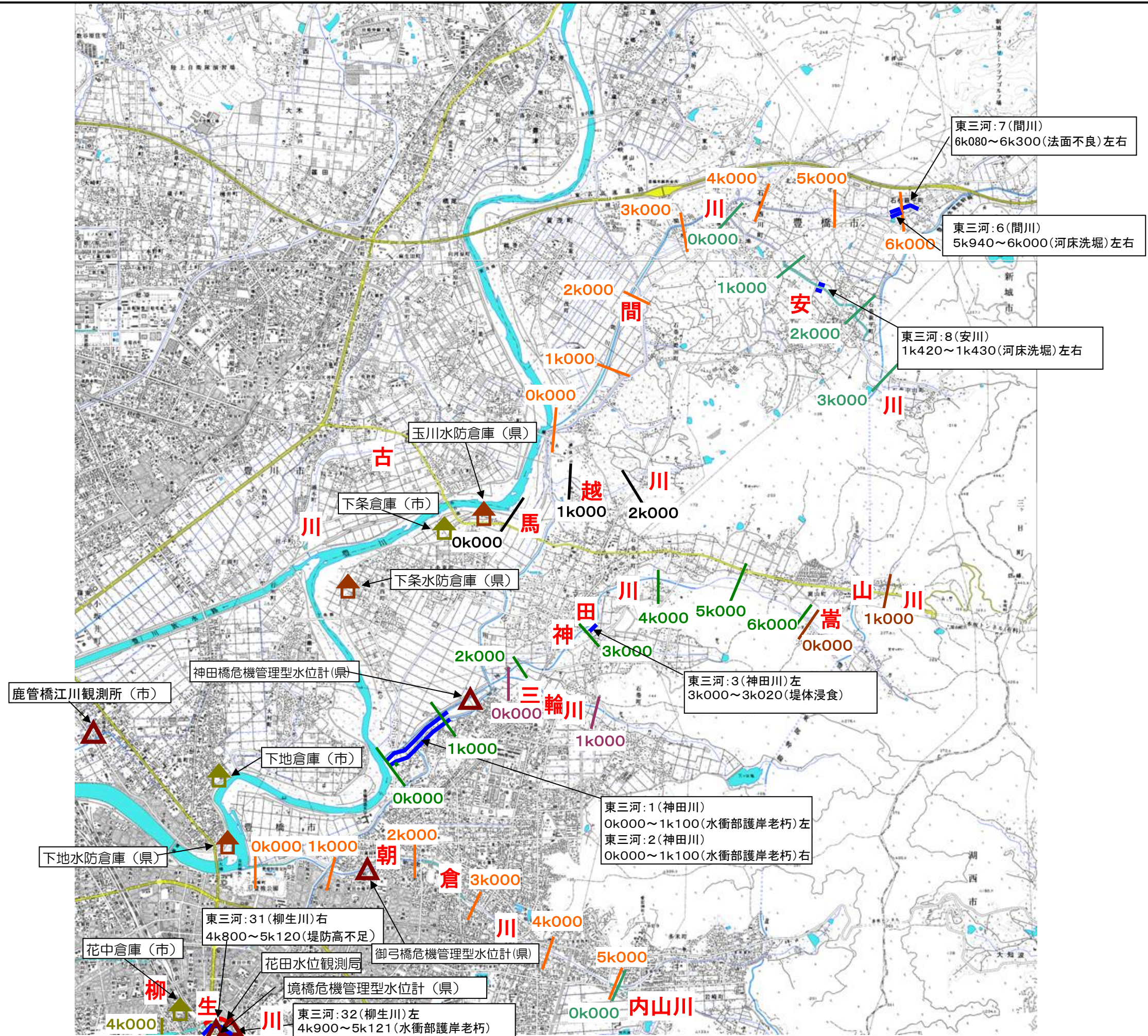
【記載事項】

[建設事務所名:表番号(河川名)]
位置<河川距離標>(選定理由)

施設名称(施設管理者)

【凡例】

水防倉庫(県)	
水防倉庫(水防管理団体)	
重要水防箇所(重要度A)	
重要水防箇所(重要度B)	
重要水防箇所(重要度C)	
排水調整対象ポンプ場	
水位・潮位観測局	
水防警報発令河川・海岸	



令和5年度 県管理河川”水防情報” (豊橋市〈東下〉)

【豊橋市(東下) 施設内訳】

水防倉庫(県)	0箇所
重要水防箇所(重要度A)	2箇所
重要水防箇所(重要度B)	12箇所
重要水防箇所(重要度C)	1箇所
排水調整対象ポンプ場	0箇所
水位・潮位観測局	5箇所
水防警報発令河川	なし
水防警報発令海岸	なし

<特記事項>

【柳生川水位観測局(花田)】

豊橋市前田南	
堤防高	; TP 4. 40m
氾濫危険水位	; TP 3. 50m
避難判断水位	; TP 2. 60m
出動水位	; TP 2. 60m
氾濫注意水位	; TP 2. 05m

【梅田川水位観測局(浜道)】

豊橋市天伯町字八田平	
堤防高	; 4. 30m
氾濫危険水位	; 3. 70m
避難判断水位	; 3. 05m
出動水位	; 3. 05m
氾濫注意水位	; 2. 80m
(零点高)	; TP 2. 86m

【潮位観測局(三河湾)】

豊橋市神野埠頭	
堤防高	; TP 6. 00m
氾濫危険水位	; TP 3. 47m

※TPは、東京湾中等潮位を表します。

【記載事項】

[建設事務所名:表番号(河川名)]
位置<河川距離標>(選定理由)

施設名称(施設管理者)

【凡例】

水防倉庫(県)	
水防倉庫(水防管理団体)	
重要水防箇所(重要度A)	
重要水防箇所(重要度B)	
重要水防箇所(重要度C)	
排水調整対象ポンプ場	
水位・潮位観測局	
水防警報発令河川・海岸	

