

令和5年度 県管理河川”水防情報” (西尾市)

【西尾市 施設内訳】

水防倉庫(県)	1箇所
水防倉庫(水防管理団体)	8箇所
重要水防箇所(重要度A)	0箇所
重要水防箇所(重要度B)	13箇所
重要水防箇所(重要度C)	0箇所
排水調整対象ポンプ場	0箇所
水位・潮位観測局	8箇所
水防警報発令河川	矢作古川
水防警報発令海岸	愛知県沿岸

<特記事項>

【矢作古川水防警報基準観測局(小島)】

西尾市小島町

堤防高	;	8.70m (左岸)
	;	8.60m (右岸)
氾濫危険水位	;	6.10m
避難判断水位	;	6.05m
出動水位	;	4.75m
氾濫注意水位	;	3.85m
(零点高	;	TP3.47m)

【広田川水位観測局(永良)】

西尾市下永良町地内

堤防高	;	8.55m
氾濫危険水位	;	4.85m
避難判断水位	;	4.60m
出動水位	;	3.80m
氾濫注意水位	;	3.10m
(零点高	;	TP2.30m)

【北浜川水位観測局(北浜)】

西尾市徳永町八ツ田

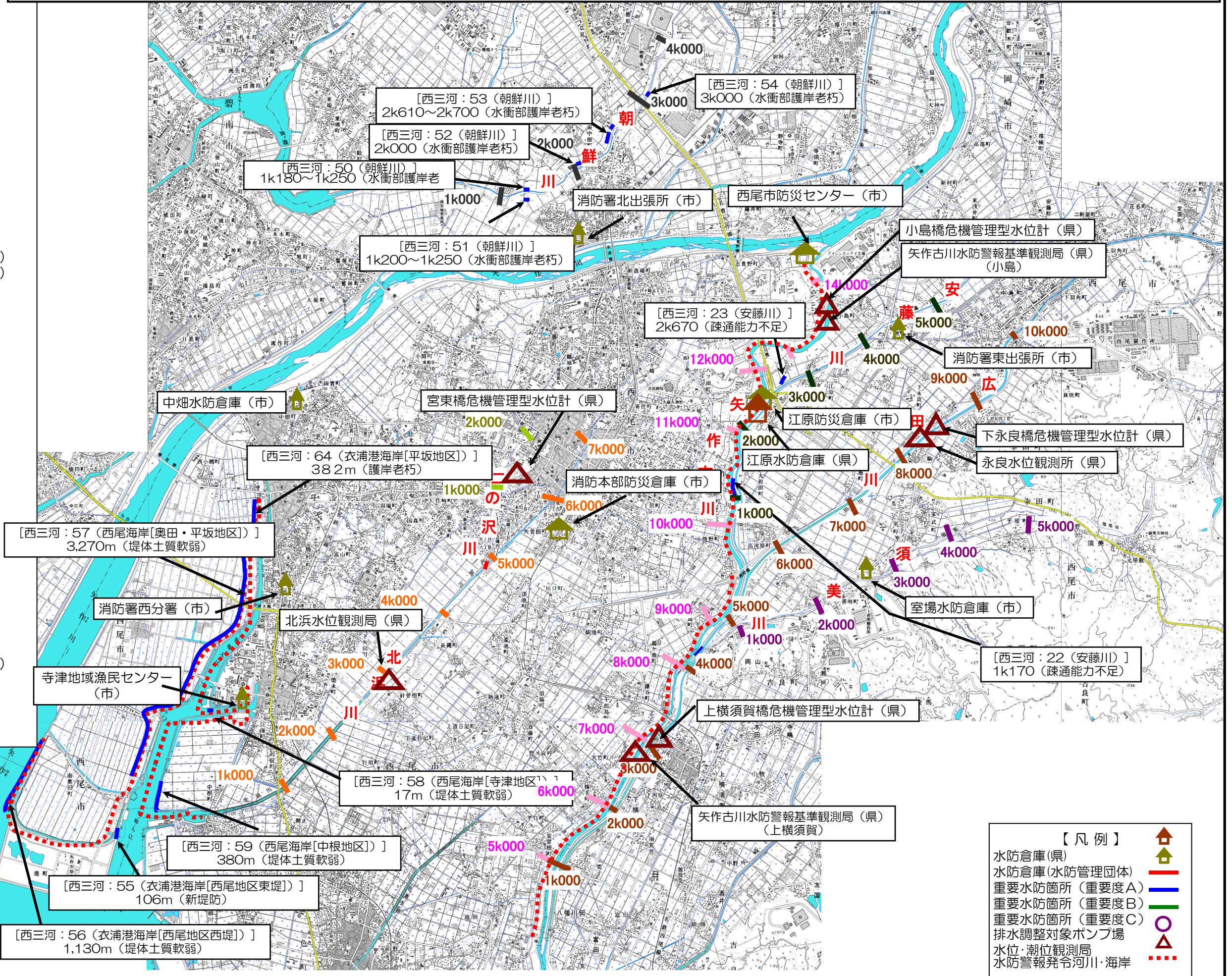
堤防高	;	TP2.60m
氾濫危険水位	;	TP1.90m
出動水位	;	TP1.40m
氾濫注意水位	;	TP1.10m
(零点高	;	TP-0.02m)

※TPは、東京湾中等潮位を表します。

【記載事項】

[建設事務所名:表番号(河川名)]
位置<河川距離標>(選定理由)

施設名称(施設管理者)



【凡例】

水防倉庫(県)	▲
水防倉庫(水防管理団体)	△
重要水防箇所(重要度A)	—
重要水防箇所(重要度B)	—
重要水防箇所(重要度C)	—
排水調整対象ポンプ場	○
水位・潮位観測局	△
水防警報発令河川・海岸

令和5年度 県管理河川”水防情報”（西尾市〈旧一色町〉）

【西尾市（旧一色町） 施設内訳】

水防倉庫（県）	1箇所
水防倉庫（水防管理団体）	3箇所
重要水防箇所（重要度A）	0箇所
重要水防箇所（重要度B）	2箇所
重要水防箇所（重要度C）	1箇所
排水調整対象ポンプ場	0箇所
水位・潮位観測局	2箇所
水防警報発令河川	矢作古川
水防警報発令海岸	愛知県沿岸

<特記事項>

【潮位観測局（一色）】

西尾市一色町坂田新田築合
堤防高；TP4.40m
氾濫危険水位；TP3.47m
高潮警戒水位；TP1.90m

※TPは、東京湾中等潮位を表します。

【記載事項】

[建設事務所名：表番号（河川名）]
位置<河川距離標>（選定理由）

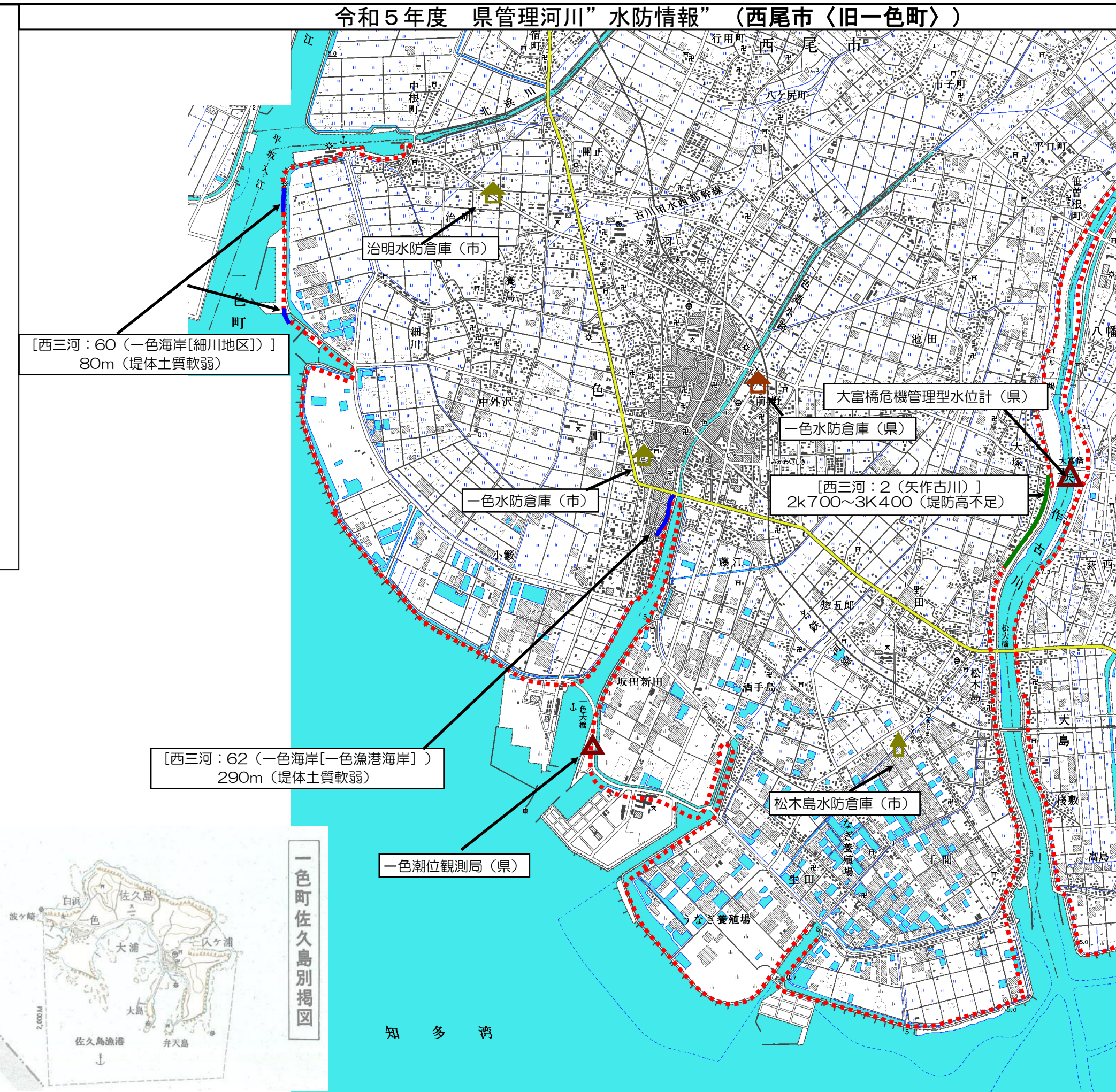
施設名称（施設管理者）

【凡例】

水防倉庫（県）	
水防倉庫（水防管理団体）	
重要水防箇所（重要度A）	
重要水防箇所（重要度B）	
重要水防箇所（重要度C）	
排水調整対象ポンプ場	
水位・潮位観測局	
水防警報発令河川・海岸	



一色町佐久島別掲図



[西三河：60（一色海岸〔細川地区〕）]
80m（堤体土質軟弱）

一色水防倉庫（市）

大富橋危機管理型水位計（県）

一色水防倉庫（県）

[西三河：2（矢作古川）]
2k700~3k400（堤防高不足）

[西三河：62（一色海岸〔一色漁港海岸〕）]
290m（堤体土質軟弱）

一色潮位観測局（県）

松木島水防倉庫（市）

知多湾

令和5年度 県管理河川”水防情報” (西尾市〈旧吉良町〉)

【西尾市 (旧吉良町) 施設内訳】

水防倉庫(県)	0箇所
水防倉庫(水防管理団体)	2箇所
重要水防箇所(重要度A)	1箇所
重要水防箇所(重要度B)	25箇所
重要水防箇所(重要度C)	0箇所
排水調整対象ポンプ場	0箇所
水位・潮位観測局	5箇所
水防警報発令河川	矢作古川
水防警報発令海岸	愛知県沿岸

＜特記事項＞

【矢作古川水防警報基準観測局(上横須賀矢作)】

西尾市吉良町上横須賀

堤防高	7.50m (左岸)
	7.60m (右岸)
氾濫危険水位	5.60m
避難判断水位	5.50m
出動水位	4.50m
氾濫注意水位	3.80m
(零点高)	TP-0.06m

【広田川水位観測局(上横須賀広田)】

西尾市吉良町上横須賀

堤防高	6.80m
氾濫危険水位	5.60m
出動水位	4.30m
氾濫注意水位	3.50m
(零点高)	TP-0.05m

【矢崎川水位観測局(矢崎川)】

西尾市吉良町寺嶋

堤防高	5.10m
氾濫危険水位	4.46m
避難判断水位	- m
出動水位	3.28m
氾濫注意水位	2.75m
(零点高)	TP0.58m

※TPは、東京湾中等潮位を表します。

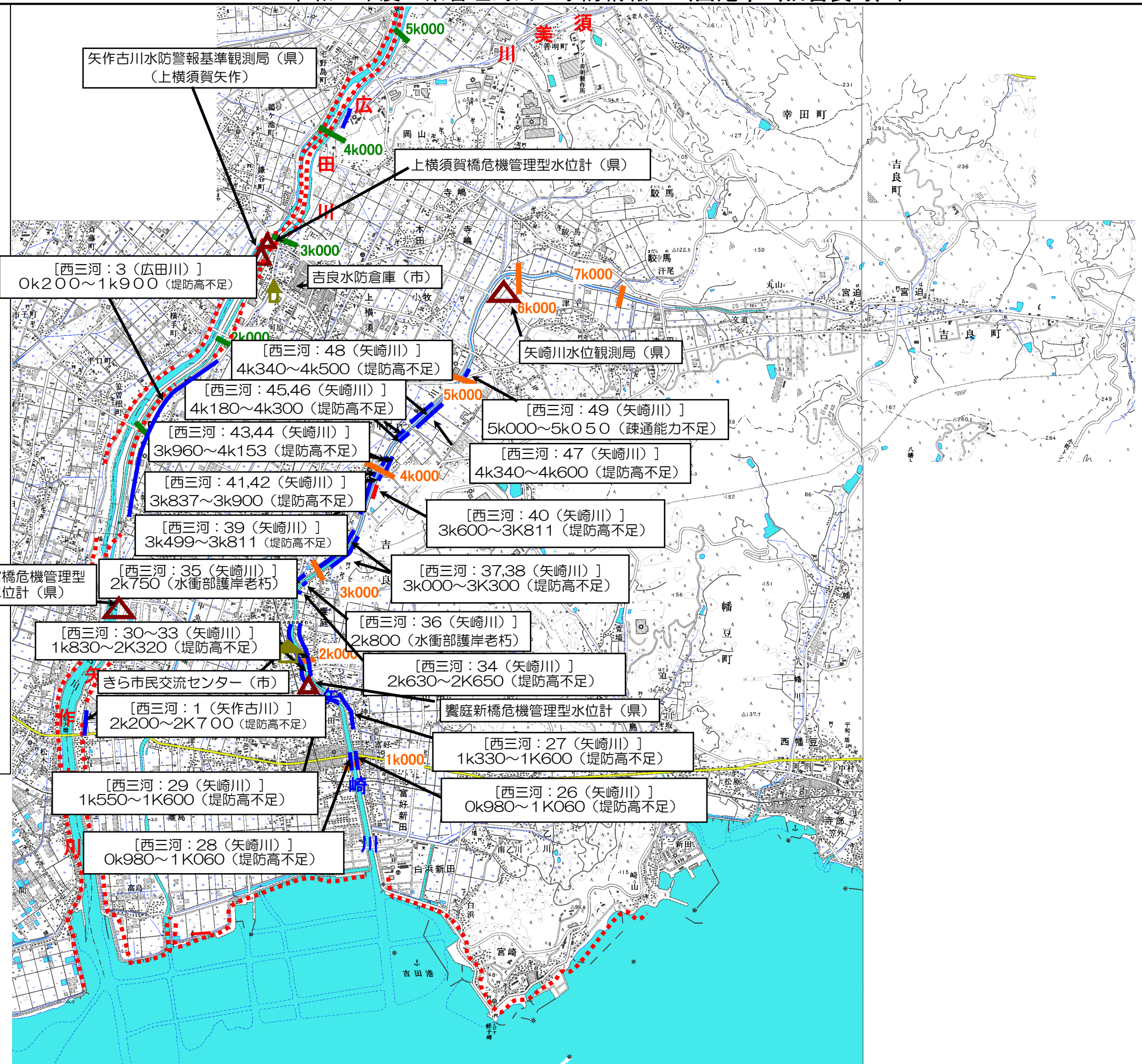
【記載事項】

[建設事務所名: 表番号 (河川名)]
位置<河川距離標> (選定理由)

施設名称 (施設管理者)

【凡例】

水防倉庫(県)	
水防倉庫(水防管理団体)	
重要水防箇所(重要度A)	
重要水防箇所(重要度B)	
重要水防箇所(重要度C)	
排水調整対象ポンプ場	
水位・潮位観測局	
水防警報発令河川・海岸	



令和5年度 県管理河川”水防情報” (西尾市〈旧幡豆町〉)

【西尾市 (旧幡豆町) 施設内訳】

水防倉庫(県)	0箇所
水防倉庫(水防管理団体)	0箇所
重要水防箇所(重要度A)	1箇所
重要水防箇所(重要度B)	4箇所
重要水防箇所(重要度C)	0箇所
排水調整対象ポンプ場	0箇所
水位・潮位観測局	0箇所
水防警報発令河川	なし
水防警報発令海岸	愛知県沿岸

<特記事項>

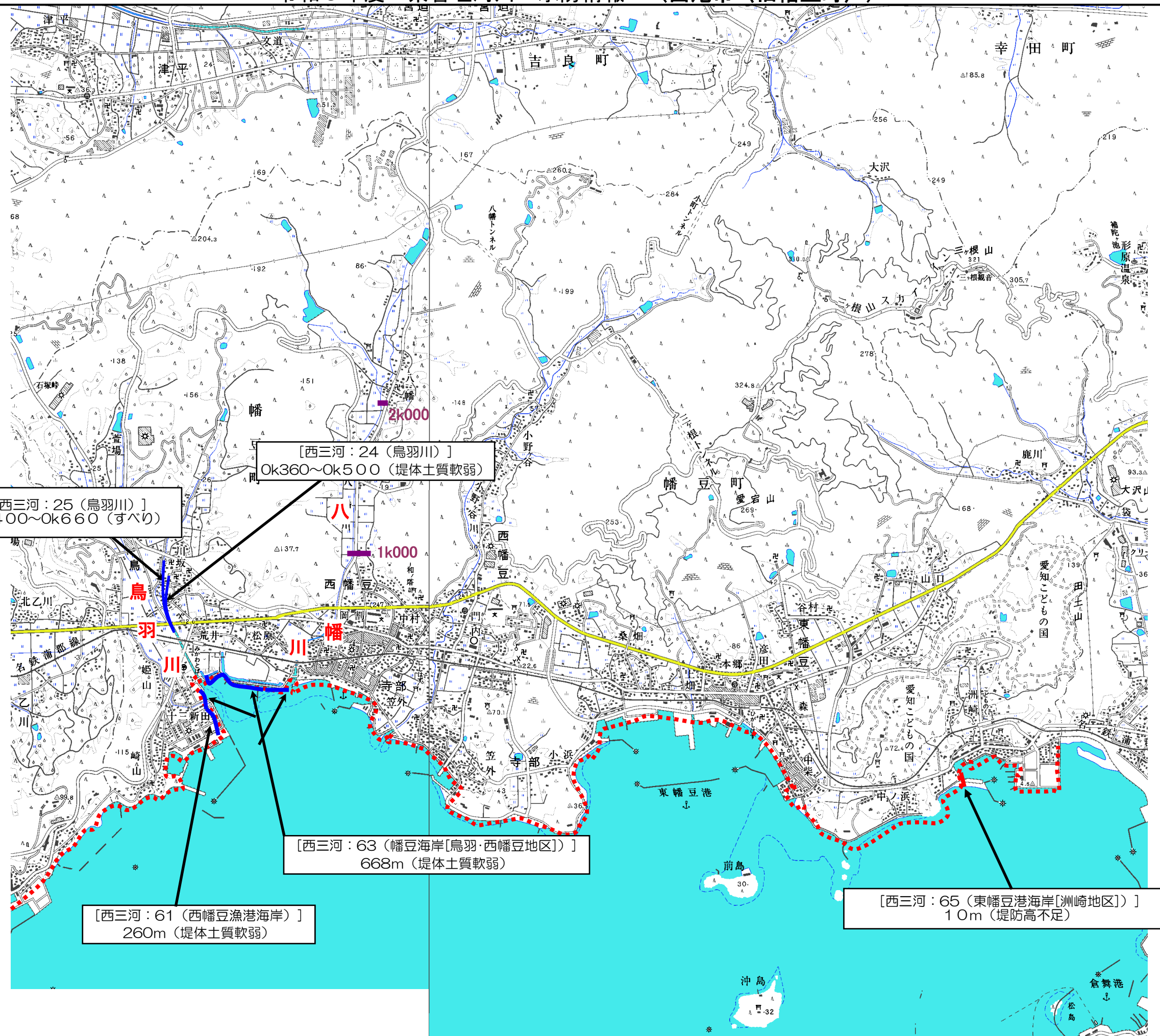
【記載事項】

〔建設事務所名：表番号 (河川名)〕
位置<河川距離標> (選定理由)

施設名称 (施設管理者)

【凡例】

水防倉庫(県)	
水防倉庫(水防管理団体)	
重要水防箇所(重要度A)	
重要水防箇所(重要度B)	
重要水防箇所(重要度C)	
排水調整対象ポンプ場	
水位・潮位観測局	
水防警報発令河川・海岸	



[西三河：25 (鳥羽川)]
Ok400~Ok660 (すべり)

[西三河：24 (鳥羽川)]
Ok360~Ok500 (堤体土質軟弱)

[西三河：63 (幡豆海岸[鳥羽・西幡豆地区])]
668m (堤体土質軟弱)

[西三河：61 (西幡豆漁港海岸)]
260m (堤体土質軟弱)

[西三河：65 (東幡豆港海岸[洲崎地区])]
10m (堤防高不足)