

# 令和5年度 県管理河川”水防情報”（南知多町）

## 【南知多町 施設内訳】

水防倉庫(県)	0箇所
重要水防箇所(重要度A)	0箇所
重要水防箇所(重要度B)	2箇所
重要水防箇所(重要度C)	0箇所
排水調整対象ポンプ場	0箇所
水位・潮位観測局	3箇所
水防警報発令河川	なし
水防警報発令海岸	伊勢湾沿岸 三河湾沿岸

## <特記事項>

### 【潮位観測局(師崎)】

南知多町大字師崎

堤防高 ; TP4. 20m

氾濫危険水位 ; TP3. 34m








※TPは、東京湾中等潮位を表します。

## 【記載事項】

[建設事務所名：表番号(河川名)]  
位置<河川距離標>(選定理由)

施設名称(施設管理者)

## 【凡例】

水防倉庫(県)	
水防倉庫(水防管理団体)	
重要水防箇所(重要度A)	
重要水防箇所(重要度B)	
重要水防箇所(重要度C)	
排水調整対象ポンプ場	
水位・潮位観測局	
水防警報発令河川・海岸	