

令和5年度 県管理河川”水防情報”（稲沢市）

【稲沢市 施設内訳】

水防倉庫(県)	0箇所
重要水防箇所(重要度A)	1箇所
重要水防箇所(重要度B)	0箇所
重要水防箇所(重要度C)	0箇所
排水調整対象ポンプ場	1箇所
水位・潮位観測局	4箇所
水防警報発令河川	日光川
水防警報発令海岸	なし

<特記事項>

【日光川水防警報基準観測局(戸刈)】

一宮市萩原町築込字西古川
堤防高：TP4.40m(左岸)
TP4.49m(右岸)
氾濫危険水位：TP3.50m
避難判断水位：TP2.90m
出動水位：TP2.60m
氾濫注意水位：TP2.30m

【五条川水位観測局(春日)】

春日町大字落合
堤防高：TP7.20m
氾濫危険水位：TP5.55m
避難判断水位：TP5.05m
出動水位：TP4.60m
氾濫注意水位：TP3.90m

【排水調整基準】

(五条川流域：春日観測局)
排水調整準備水位：TP4.60m
排水調整停止水位：TP5.55m
排水調整再開水位：TP5.35m

※TPは、東京湾中等潮位を表します。

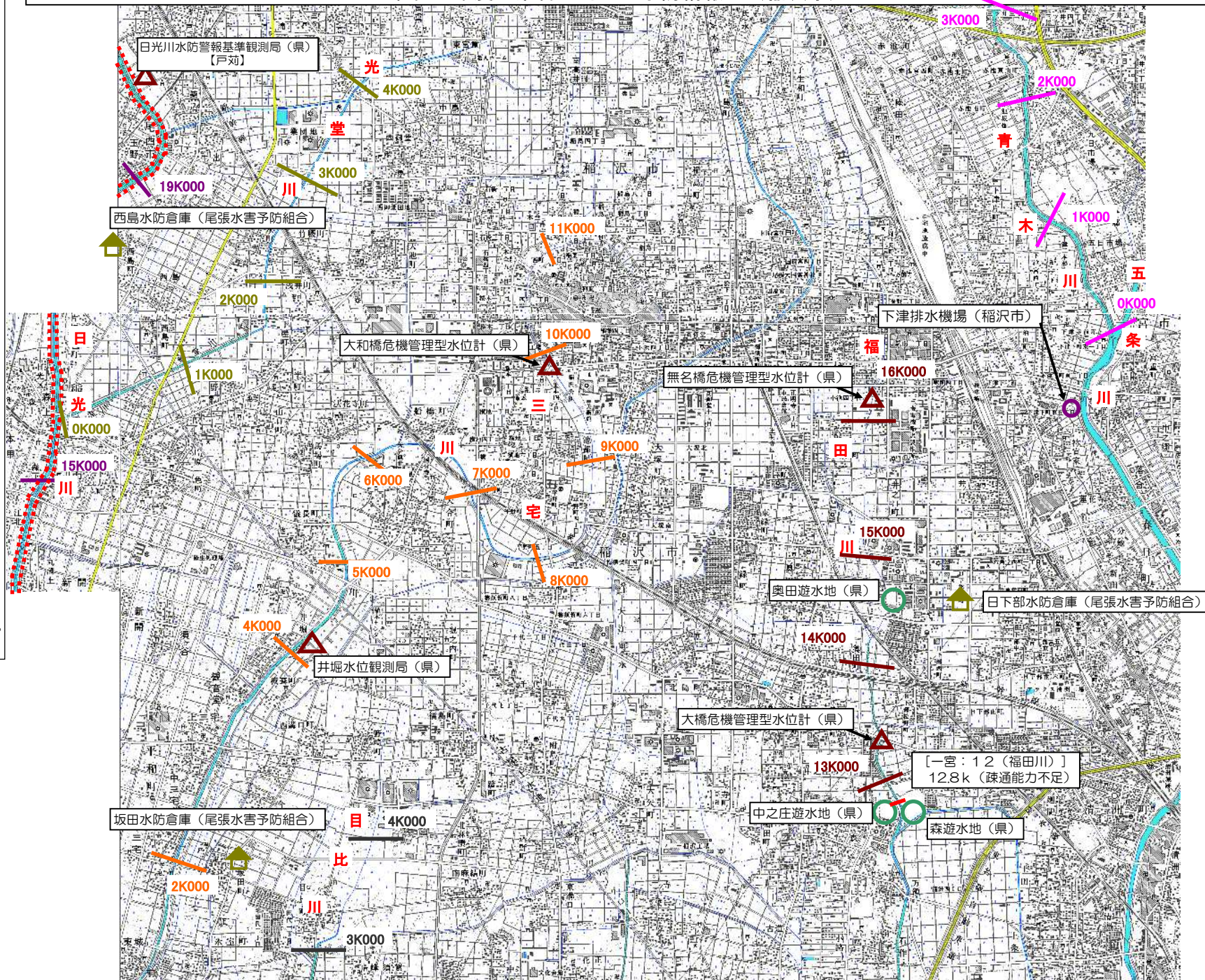
【記載事項】

[建設事務所名：表番号(河川名)]
位置<河川距離標>(選定理由)

施設名称(施設管理者)

【凡例】

水防倉庫(県)	
水防倉庫(水防管理団体)	
重要水防箇所(重要度A)	
重要水防箇所(重要度B)	
重要水防箇所(重要度C)	
排水調整対象ポンプ場	
水位・潮位観測局	
水防警報発令河川・海岸	



令和5年度 県管理河川”水防情報” (稲沢市<旧祖父江町>)

【稲沢市(旧 祖父江町) 施設内訳】

水防倉庫(県)	1箇所
重要水防箇所(重要度A)	0箇所
重要水防箇所(重要度B)	0箇所
重要水防箇所(重要度C)	0箇所
排水調整対象ポンプ場	0箇所
水位・潮位観測局	2箇所
水防警報発令河川	日光川
水防警報発令海岸	なし

<特記事項>

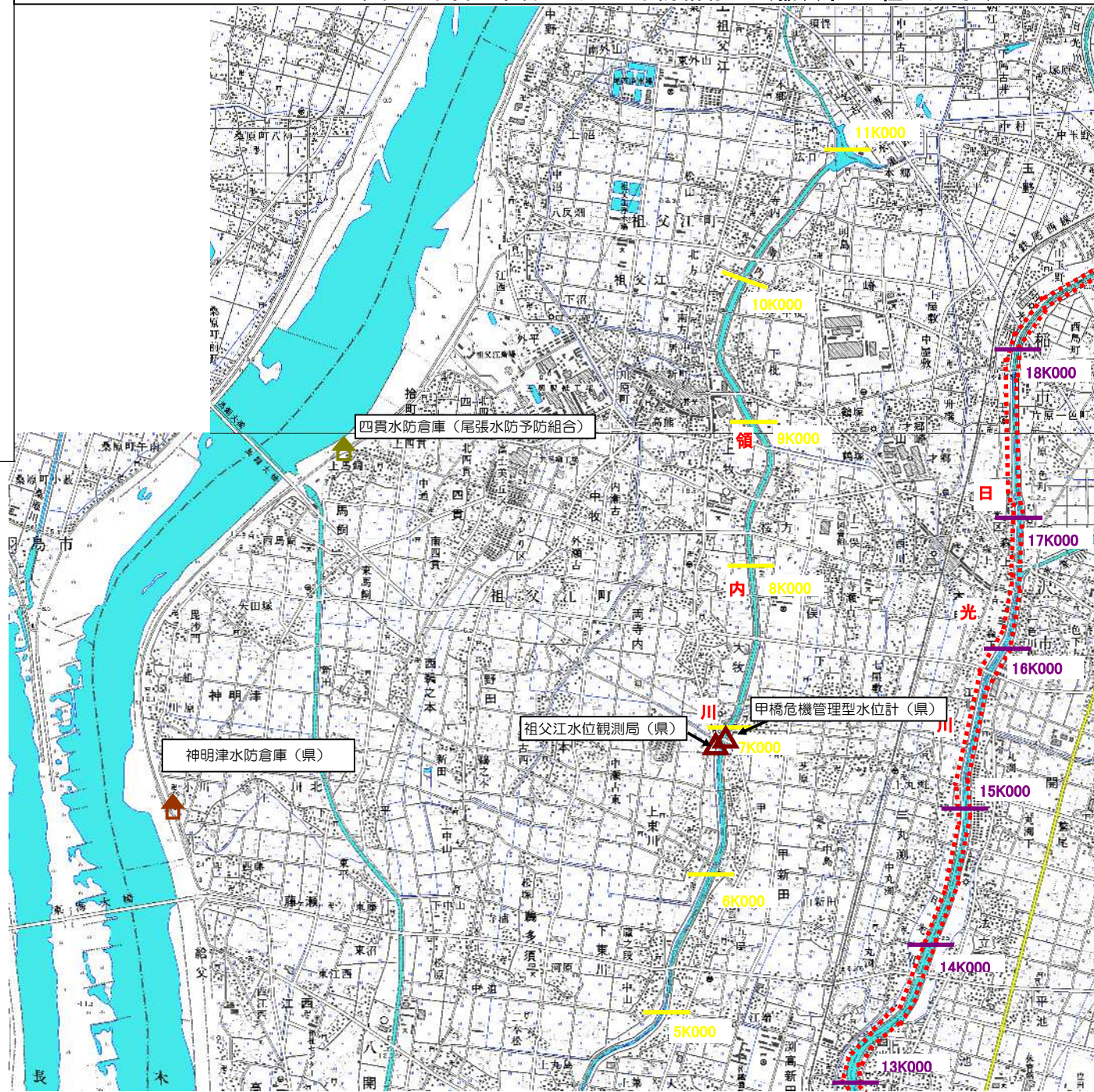
【日光川水防警報基準観測局(戸苅)】

一宮市萩原町築込字西古川
堤防高; TP 4.40m (左岸)
TP 4.49m (右岸)
氾濫危険水位; TP 3.50m
出勤水位; TP 2.60m
氾濫注意水位; TP 2.30m

※TPは、東京湾中等潮位を表します。

【記載事項】

[建設事務所名:表番号(河川名)]
位置<河川距離標>(選定理由)



【凡例】

水防倉庫(県)	▲
水防倉庫(水防管理団体)	△
重要水防箇所(重要度A)	—
重要水防箇所(重要度B)	—
重要水防箇所(重要度C)	—
排水調整対象ポンプ場	—
水位・潮位観測局	○
水防警報発令河川・海岸	...

令和5年度 県管理河川”水防情報” (稲沢市<旧平和町>)

【稲沢市(旧 平和町) 施設内訳】

水防倉庫(県)	0箇所
重要水防箇所(重要度A)	0箇所
重要水防箇所(重要度B)	3箇所
重要水防箇所(重要度C)	5箇所
排水調整対象ポンプ場	0箇所
水位・潮位観測局	1箇所
水防警報発令河川	日光川
水防警報発令海岸	なし

<特記事項>

【日光川水防警報基準観測局(戸苅)】

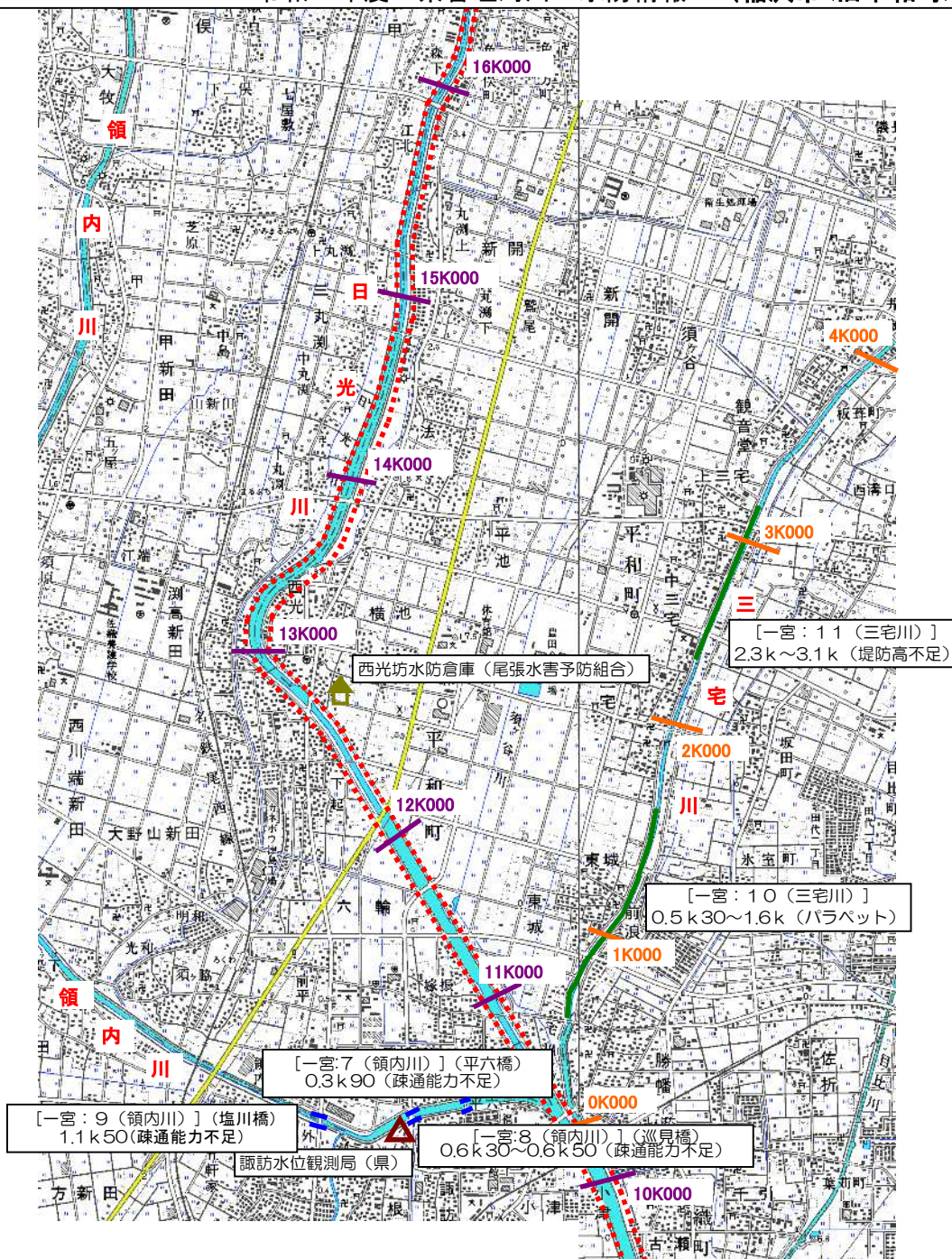
一宮市萩原町築込字西古川
堤防高; TP4. 40m (左岸)
TP4. 49m (右岸)
氾濫危険水位; TP3. 50m
避難判断水位; TP2. 90m
出動水位 ; TP2. 60m
氾濫注意水位; TP2. 30m

※TPは、東京湾中等潮位を表します。

【記載事項】

[建設事務所名: 表番号(河川名)]
位置<河川距離標>(選定理由)

施設名称(施設管理者)



【凡例】

水防倉庫(県)	
水防倉庫(水防管理団体)	
重要水防箇所(重要度A)	
重要水防箇所(重要度B)	
重要水防箇所(重要度C)	
排水調整対象ポンプ場	
水位・潮位観測局	
水防警報発令河川・海岸	