

令和5年度 県管理河川”水防情報”（尾張旭市）

【尾張旭市 施設内訳】

水防倉庫(県)	0箇所
重要水防箇所(重要度A)	0箇所
重要水防箇所(重要度B)	0箇所
重要水防箇所(重要度C)	0箇所
排水調整対象ポンプ場	0箇所
水位・潮位観測局	2箇所
水防警報発令河川	なし
水防警報発令海岸	なし

<特記事項>

【矢田川水位観測局(平子)】

尾張旭市庄内中町字南島	
堤防高	: 5.00m
氾濫危険水位	: 2.65m
避難判断水位	: 2.35m
出動水位	: 2.35m
氾濫注意水位	: 2.20m
(零点高	: TP40.36m)








※TPは、東京湾中等潮位を表します。

【記載事項】

[建設事務所名:表番号(河川名)]
位置<河川距離標>(選定理由)

施設名称(施設管理者)

【凡例】

水防倉庫(県)	
水防倉庫(水防管理団体)	
重要水防箇所(重要度A)	
重要水防箇所(重要度B)	
重要水防箇所(重要度C)	
排水調整対象ポンプ場	
水位・潮位観測局	
水防警報発令河川・海岸	