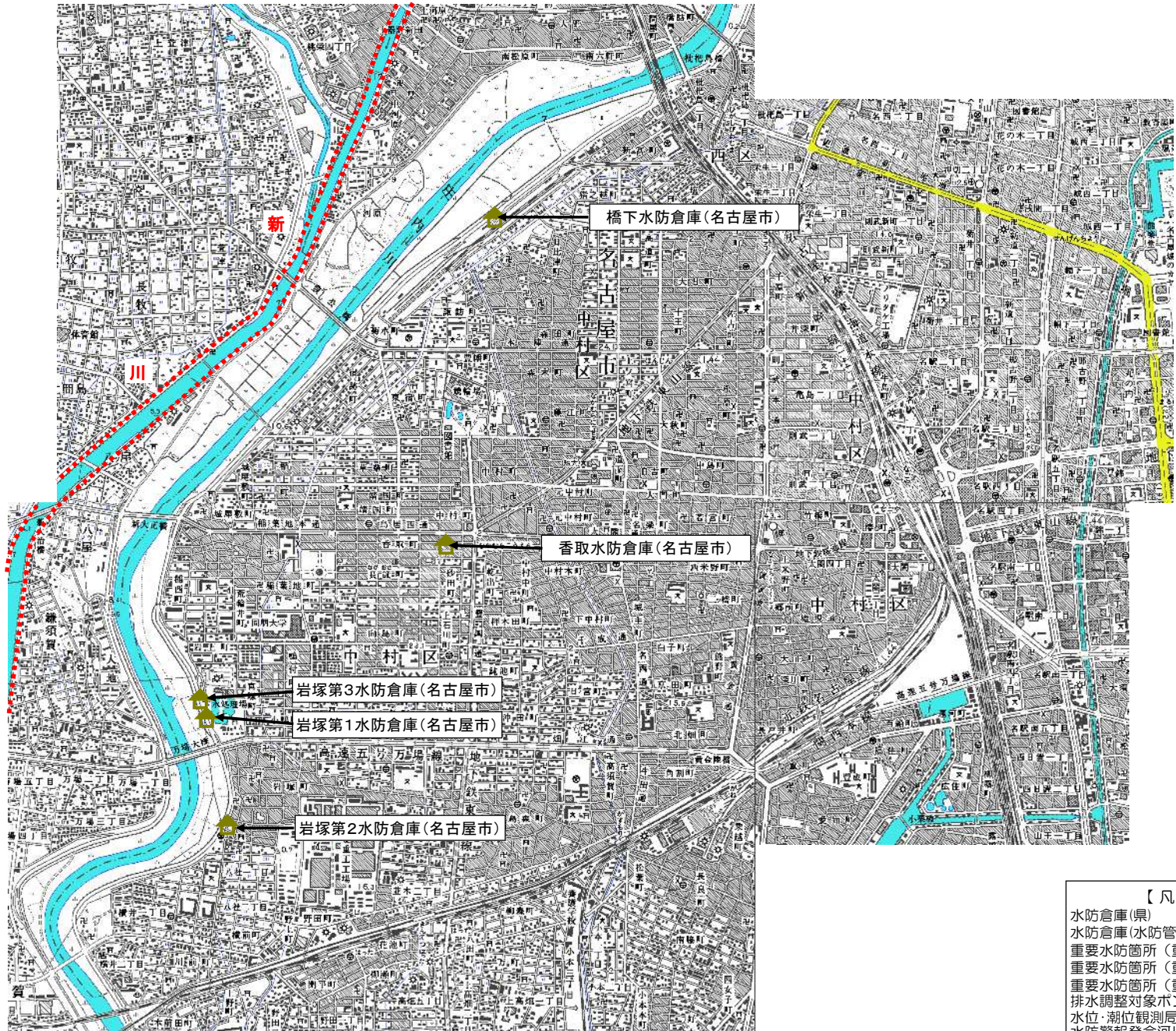


令和5年度 県管理河川”水防情報”（名古屋市〈中村区〉）

【名古屋市（中村区） 施設内訳】

水防倉庫(県)	○箇所
重要水防箇所(重要度A)	○箇所
重要水防箇所(重要度B)	○箇所
重要水防箇所(重要度C)	○箇所
排水調整対象ポンプ場	○箇所
水位・潮位観測局	○箇所
水防警報発令河川	新 川
水防警報発令海岸	な し



【記載事項】

[建設事務所名：表番号（河川名）]
位置<河川距離標>（選定理由）

施設名称（施設管理者）

【凡例】

水防倉庫(県)	▲
水防倉庫(水防管理団体)	△
重要水防箇所(重要度A)	■
重要水防箇所(重要度B)	■
重要水防箇所(重要度C)	■
排水調整対象ポンプ場	○
水位・潮位観測局	△
水防警報発令河川・海岸	●●●●

令和5年度 県管理河川”水防情報”（名古屋市〈天白区〉）

【名古屋市（天白区） 施設内訳】

水防倉庫(県)	0箇所
重要水防箇所(重要度A)	0箇所
重要水防箇所(重要度B)	0箇所
重要水防箇所(重要度C)	0箇所
排水調整対象ポンプ場	0箇所
水位・潮位観測局	2箇所
水防警報発令河川	天白川
水防警報発令海岸	なし

<特記事項>

【天白川水防警報基準観測局(天白)】

南区中江二丁目	
堤防高	; TP 8.94 m
氾濫危険水位	; TP 6.05 m
避難判断水位	; TP 4.90 m
出動水位	; TP 4.90 m
氾濫注意水位	; TP 3.95 m

※TPは、東京湾中等潮位を表します。

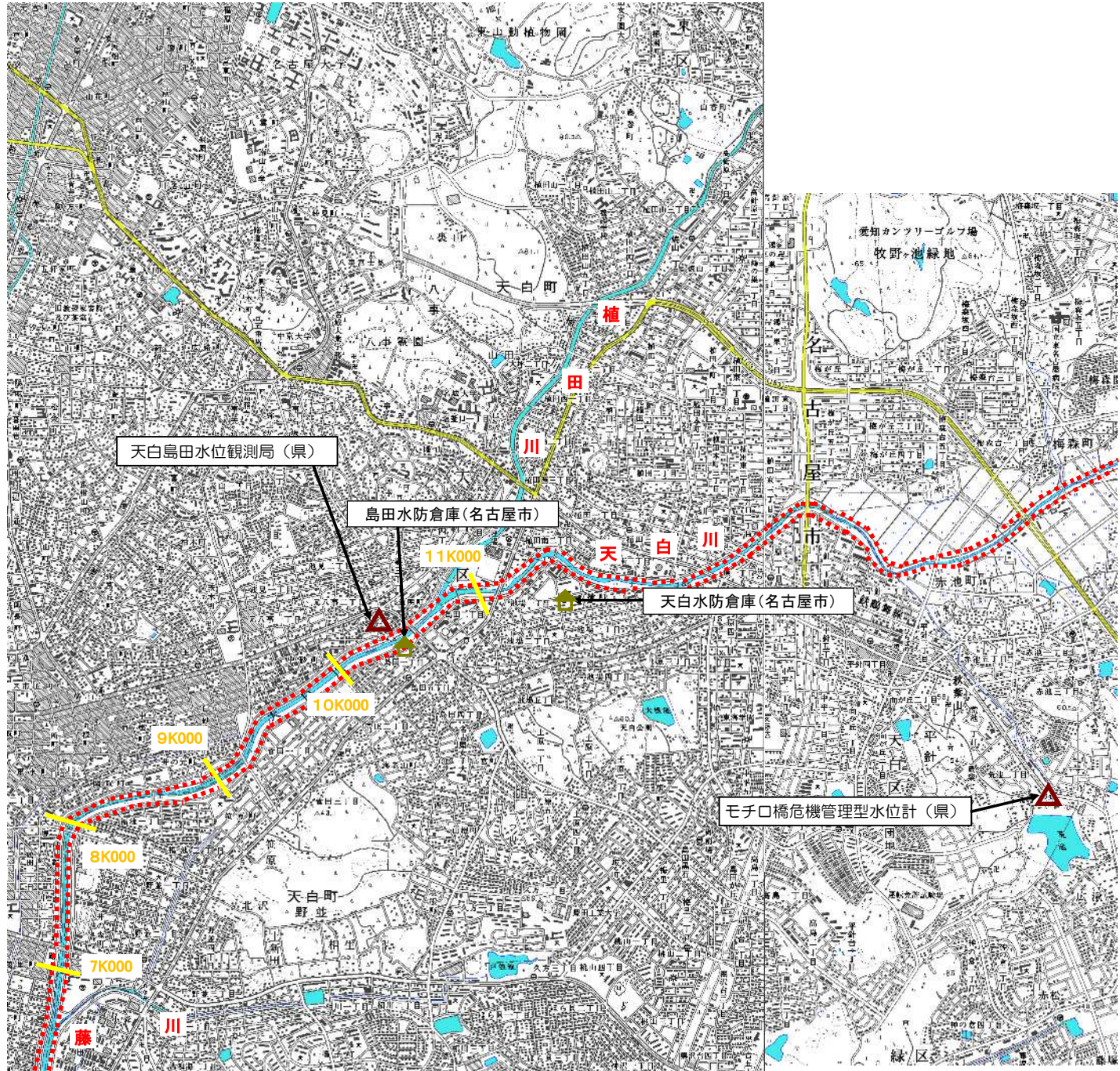
【記載事項】

[建設事務所名:表番号(河川名)]
位置<河川距離標>(選定理由)

施設名称(施設管理者)

【凡例】

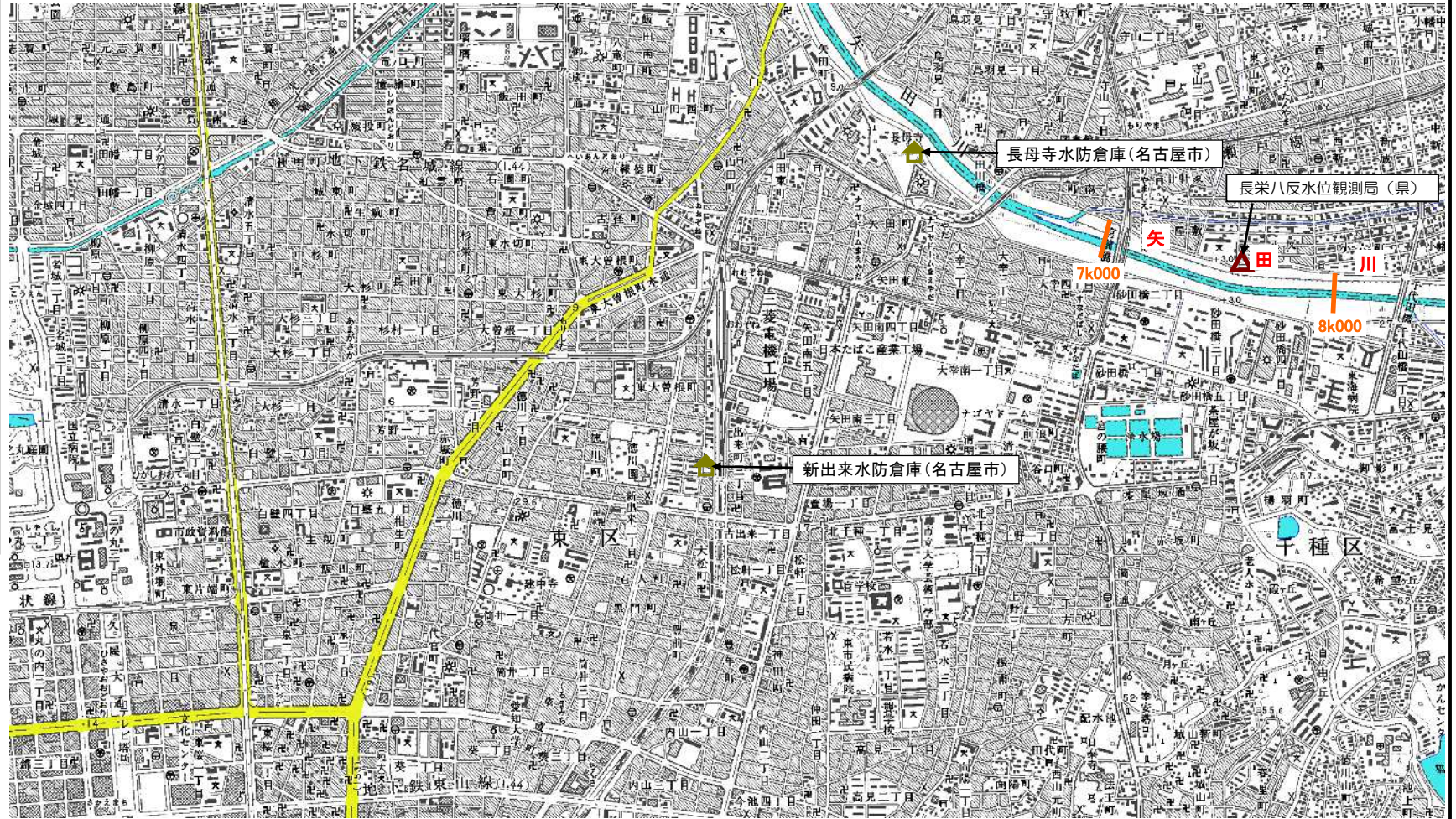
水防倉庫(県)	
水防倉庫(水防管理団体)	
重要水防箇所(重要度A)	
重要水防箇所(重要度B)	
重要水防箇所(重要度C)	
排水調整対象ポンプ場	
水位・潮位観測局	
水防警報発令河川・海岸	



令和5年度 県管理河川”水防情報”（名古屋市〈東区〉）

【名古屋市（東区） 施設内訳】

水防倉庫(県)	0箇所
重要水防箇所(重要度A)	0箇所
重要水防箇所(重要度B)	0箇所
重要水防箇所(重要度C)	0箇所
排水調整対象ポンプ場	0箇所
水位・潮位観測局	1箇所
水防警報発令河川	なし
水防警報発令海岸	なし



【記載事項】

[建設事務所名: 表番号(河川名)]
位置<河川距離標>(選定理由)

施設名称(施設管理者)

【凡例】

水防倉庫(県)	
水防倉庫(水防管理団体)	
重要水防箇所(重要度A)	
重要水防箇所(重要度B)	
重要水防箇所(重要度C)	
排水調整対象ポンプ場	
水位・潮位観測局	
水防警報発令河川・海岸	

令和5年度 県管理河川”水防情報”（名古屋市〈南区〉）

【名古屋市（南区） 施設内訳】

水防倉庫(県)	0箇所
重要水防箇所(重要度A)	0箇所
重要水防箇所(重要度B)	0箇所
重要水防箇所(重要度C)	0箇所
排水調整対象ポンプ場	0箇所
水位・潮位観測局	0箇所
水防警報発令河川	天白川
水防警報発令海岸	伊勢湾沿岸

<特記事項>

【天白川水防警報基準観測局(天白)】

南区中江二丁目

堤防高	: TP 8. 94 m
氾濫危険水位	: TP 6. 05 m
出動水位	: TP 4. 90 m
避難判断水位	: TP 4. 90 m
氾濫注意水位	: TP 3. 95 m

【香流川水位観測局(猪子石)】

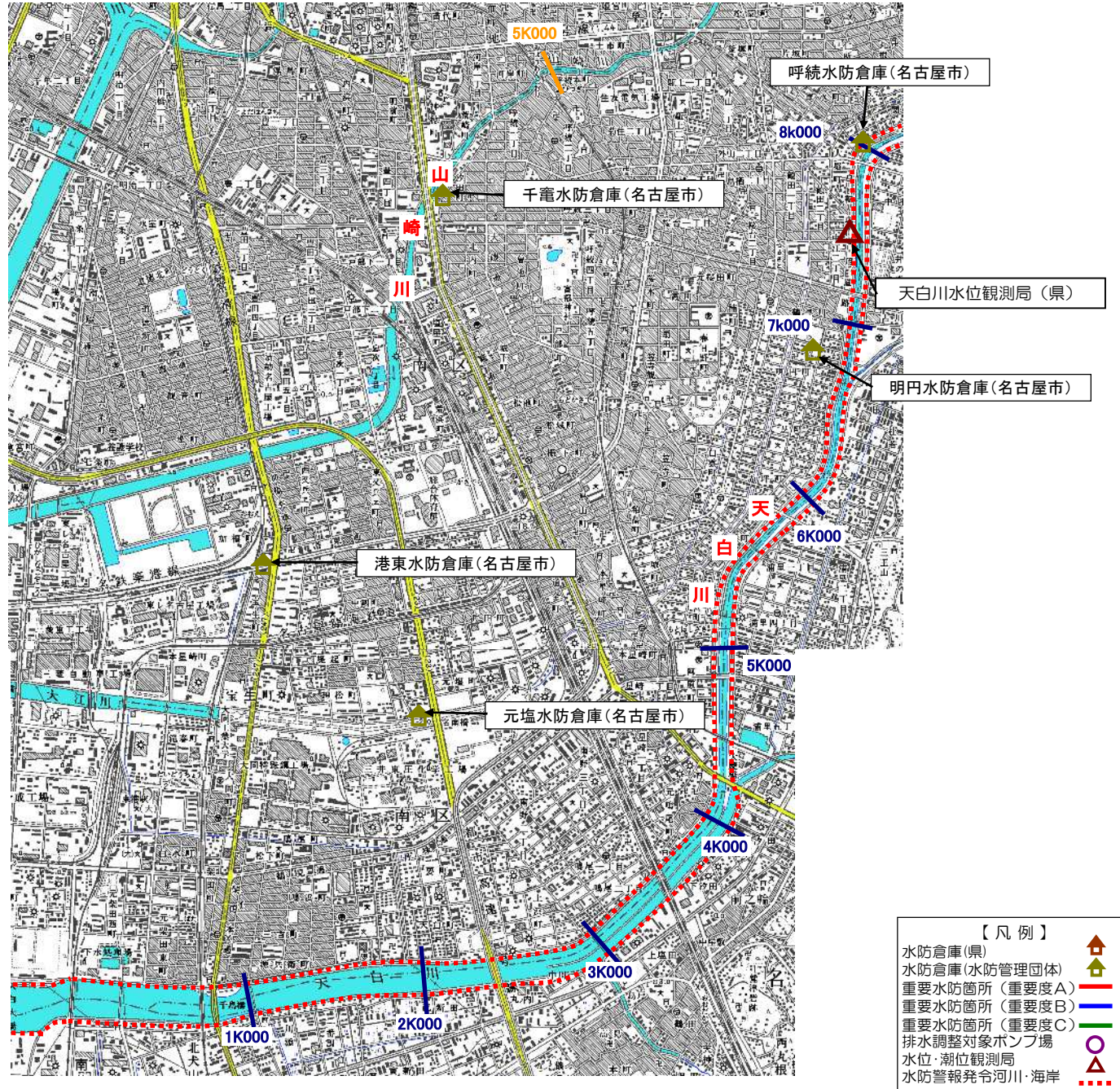
名東区猪高町大字猪子石字神ノ木

堤防高	: 4. 10 m
氾濫危険水位	: 2. 10 m
避難判断水位	: 1. 85 m
出動水位	: 1. 50 m
氾濫注意水位	: 1. 10 m
(零点高; TP. 25. 86 m)	

【記載事項】

[建設事務所名:表番号(河川名)]
位置<河川距離標>(選定理由)

施設名称(施設管理者)



【凡例】

水防倉庫(県)	
水防倉庫(水防管理団体)	
重要水防箇所(重要度A)	
重要水防箇所(重要度B)	
重要水防箇所(重要度C)	
排水調整対象ポンプ場	
水位・潮位観測局	
水防警報発令河川・海岸	