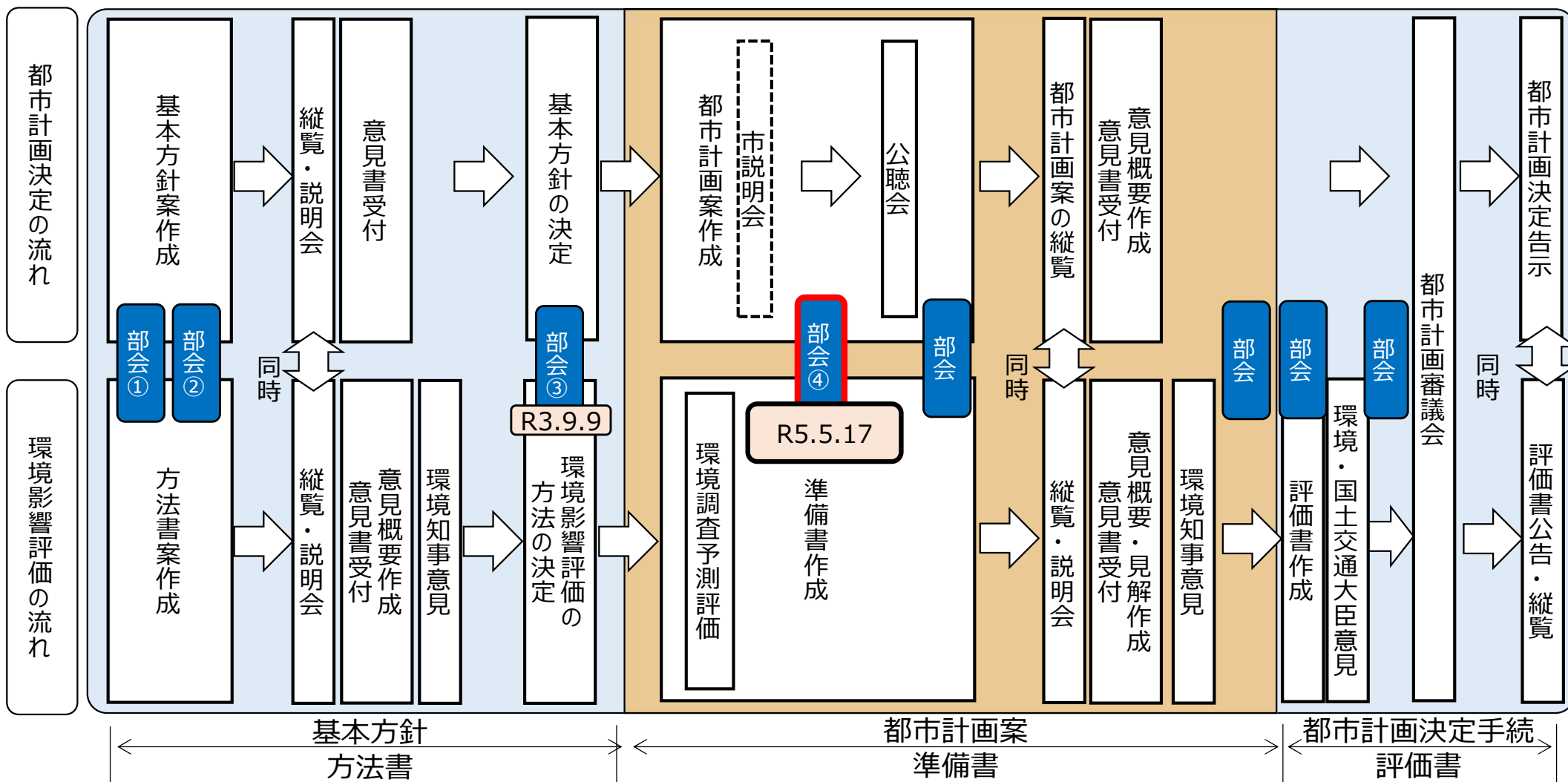


専門部会(第3回)以降の状況 及び 都市計画の原案について

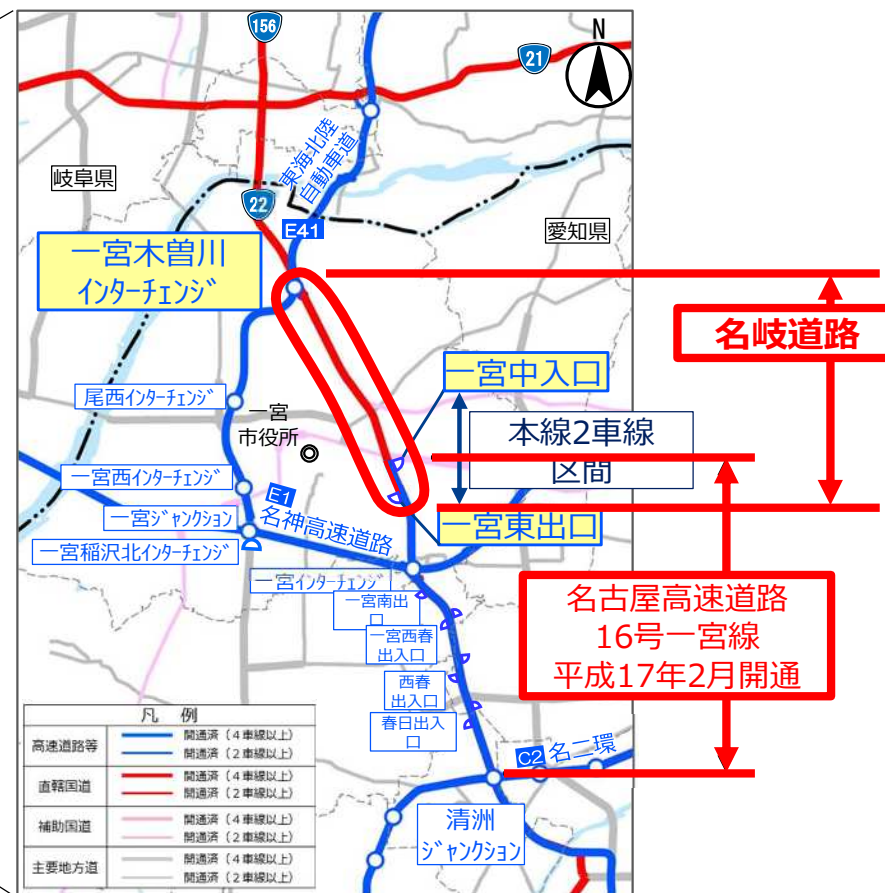
1. 専門部会(第3回)以降の状況について

- 令和3年9月9日の専門部会（第3回）開催以降、都市計画及び環境影響評価について、以下の手続を進めています。
 - 一宮市から愛知県に対する都市計画案の内容となるべき事項の申し出がありました。（令和5年4月28日） 【都市計画案】



名岐道路等の概要 位置

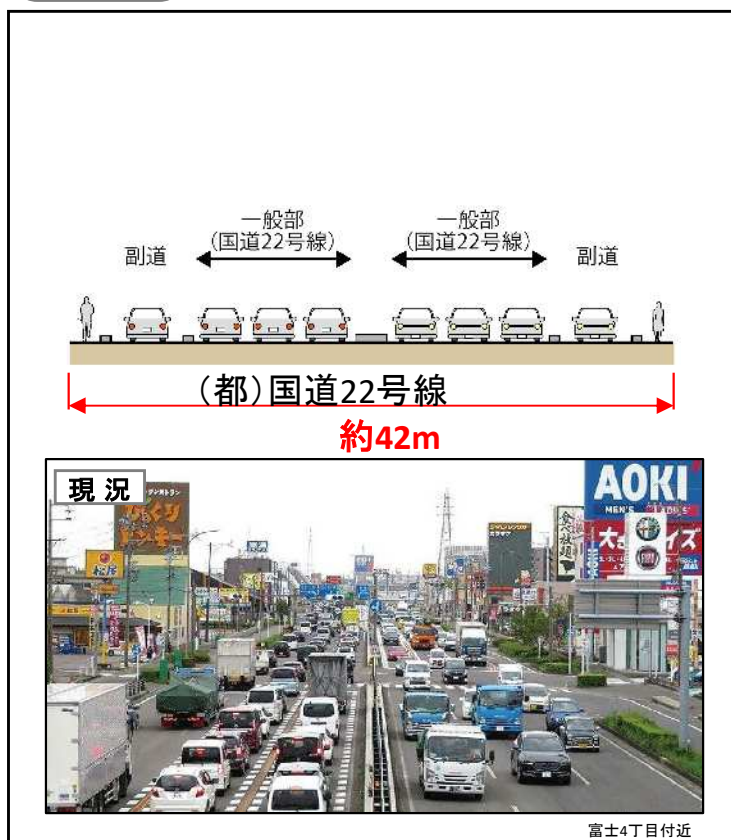
○名岐道路は、一宮市を介して名古屋都心部と岐阜圏域を結び、東海北陸自動車道、名神高速道路、名古屋第二環状自動車道及び名古屋高速道路と一体となって名古屋～岐阜都市圏域の社会経済活動を支える重要な道路です。



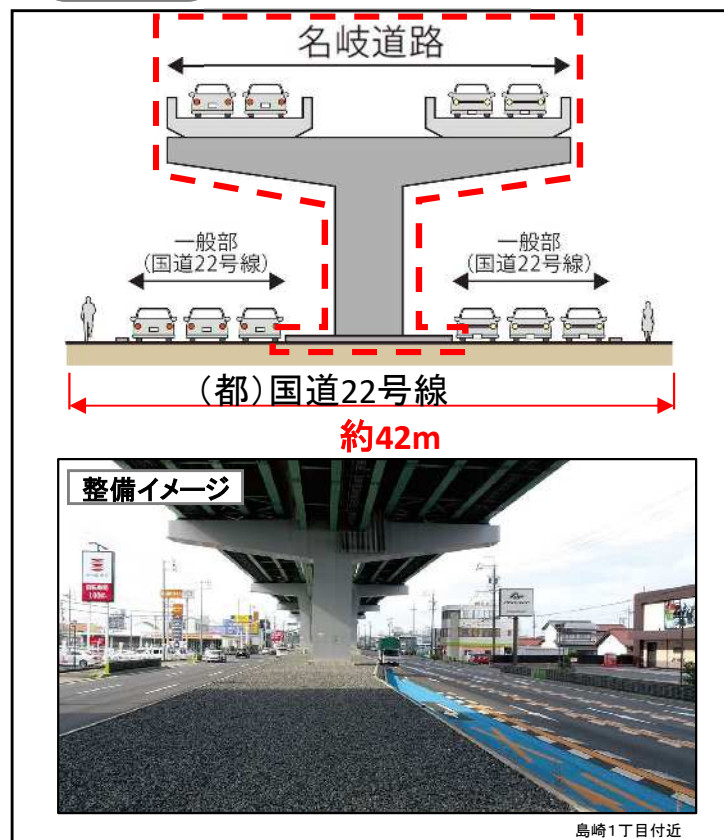
名岐道路等の概要 標準横断図

- 名岐道路は(都)国道22号線の中央に高架形式で計画します。
- (都)国道22号線の副道は廃止し、基本的には現在の幅員の中で歩道や片側3車線を計画します。
- 交差点部などについて、一部都市計画の幅員を変更します。

現況



変更後



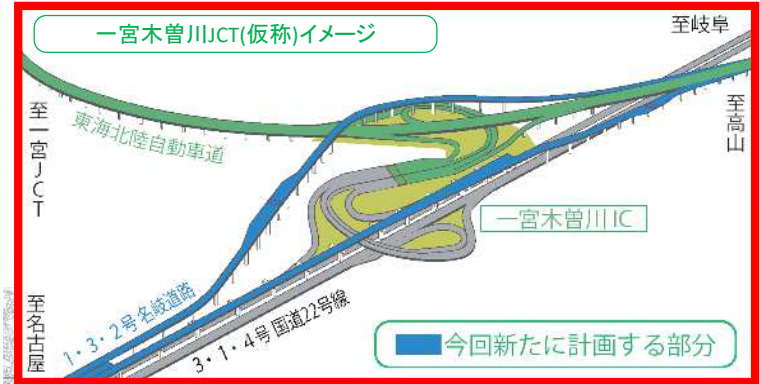
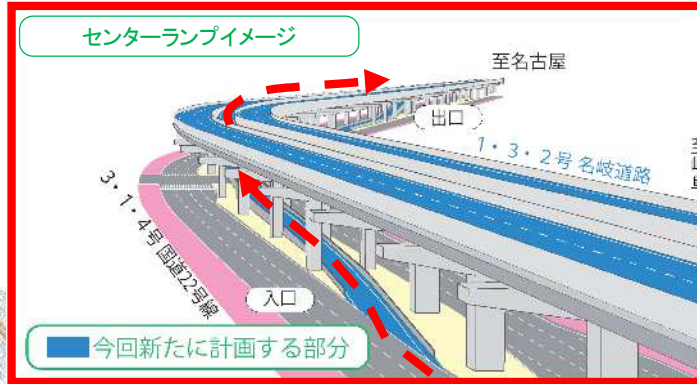
名岐道路等の都市計画素案の概要 平面図(南側)

- 【凡例】
- : 名岐道路(今回変更区間)
 - : 関連都市計画変更道路
 - : 名神高速道路
 - / △ : 既設出入口
 - / △ (点線) : 新設出入口
 - : 既存横断歩道橋



名岐道路等の都市計画素案の概要 平面図(北側)

- 【凡例】
- : 名岐道路(今回変更区間)
 - : 関連都市計画変更道路
 - : 名神高速道路
 - : 既設出入口
 - : 新設出入口



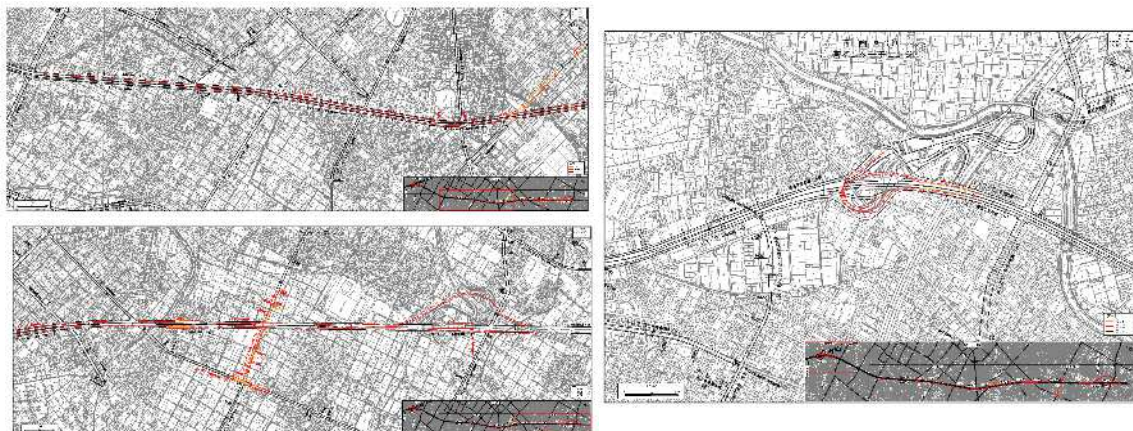
都市計画図書

名称	縮尺	枚数
計画書		1葉
総括図	1/20,000	1葉
計画図	1/2,500	3葉

都市計画図書 参考図面

名称	縮尺	枚数
平面図	1/2,500	7葉
標準断面図	1/200	7葉
縦断面図	V: 1/200 H: 1/2,500	15葉
交差点計画図	平面: 1/500 横断: 1/150	15葉

計画図



平面図

