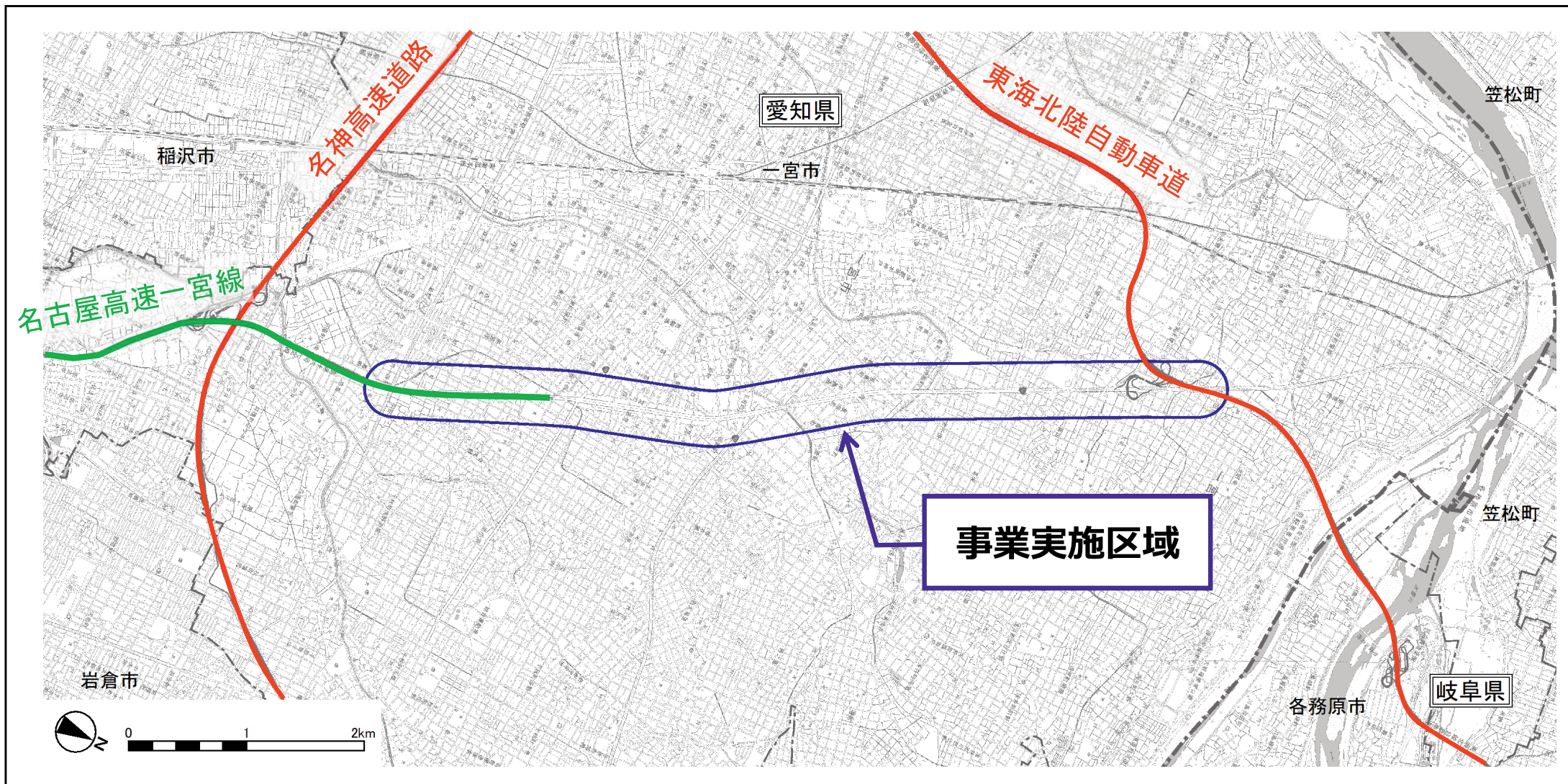


■ 事業実施区域の位置

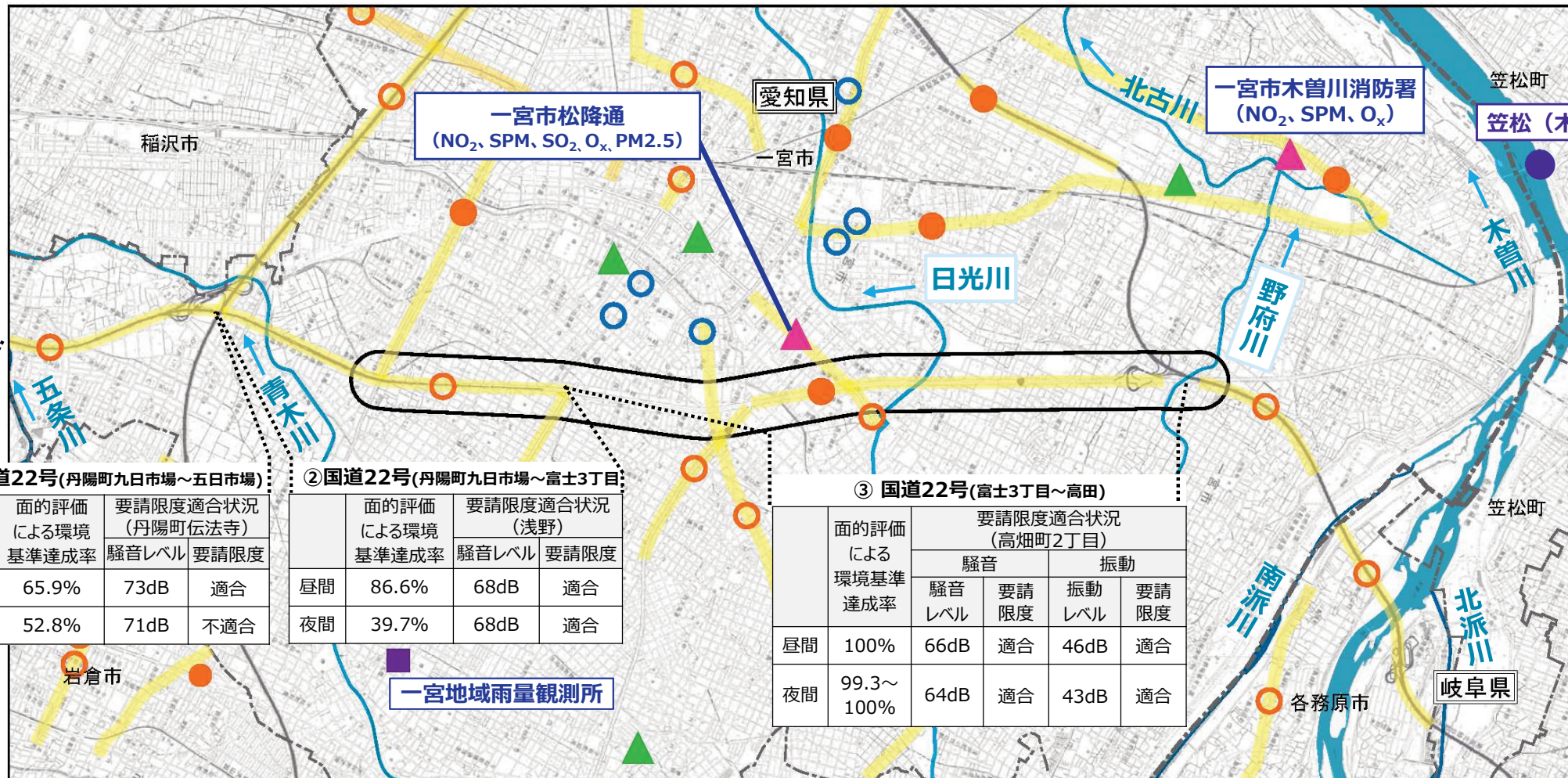
○事業実施区域：当該事業により土地の形状の変更並びに工作物の新設及び増設が想定される概ねの範囲であり、工事施工ヤード及び工事用道路等の設置が想定される概ねの範囲を含む区域【500m帯】

※ 地域特性の把握は、原則として事業実施区域及びその周囲（以下、調査区域）【片側約3km】で実施



■ 都市計画対象道路事業実施区域及びその周囲の概況

(1) 自然的状況 [生活環境 (気象・大気質・騒音・振動・水象・水質・地下水質)]



① 国道22号(丹陽町九日市場~五日市場)

	面的評価 による環境 基準達成率	要請限度適合状況 (丹陽町伝法寺)	
		騒音レベル	要請限度
昼間	65.9%	73dB	適合
夜間	52.8%	71dB	不適合

② 国道22号(丹陽町九日市場~富士3丁目)

	面的評価 による環境 基準達成率	要請限度適合状況 (浅野)	
		騒音レベル	要請限度
昼間	86.6%	68dB	適合
夜間	39.7%	68dB	適合

③ 国道22号(富士3丁目~高田)

	面的評価 による 環境基準 達成率	要請限度適合状況 (高畑町2丁目)			
		騒音		振動	
		騒音 レベル	要請 限度	振動 レベル	要請 限度
昼間	100%	66dB	適合	46dB	適合
夜間	99.3~ 100%	64dB	適合	43dB	適合

一宮地域雨量観測所

凡例

記号	項目	記号	項目	記号	項目
■	気象観測所	●	道路交通騒音・振動調査地点	○	地下水質調査地点
▲	一般環境大気測定局	○	道路交通騒音調査地点	■	道路交通騒音面の評価区間
▲	降下ばいじん調査地点	●	水質調査地点		

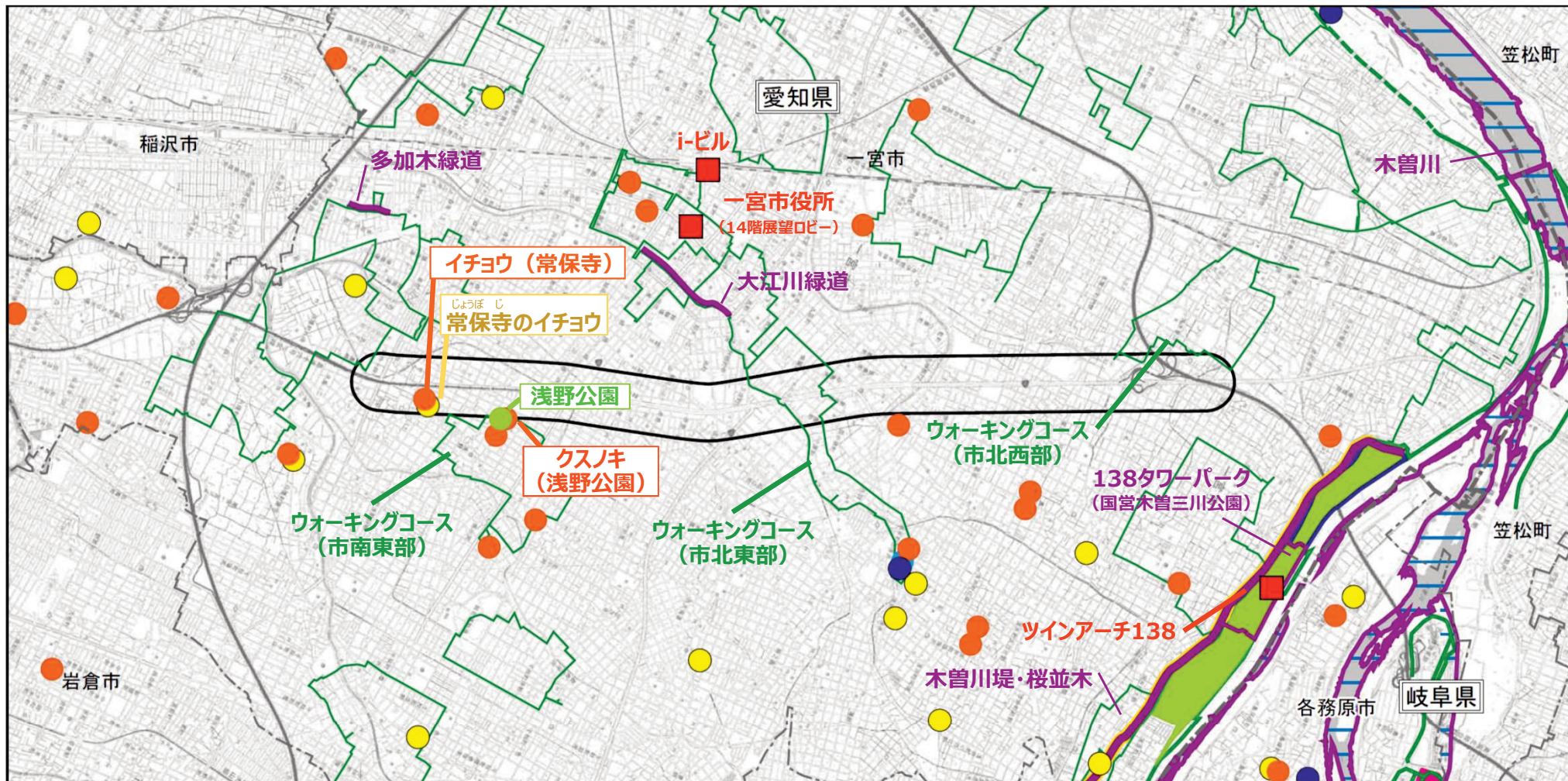
○ : 事業実施区域 - - - : 行政界



※方法書は縦覧までに情報更新します。

■ 都市計画対象道路事業実施区域及びその周囲の概況

(1) 自然的状況 [自然環境 (動物・植物・生態系、景観・人と自然との触れ合いの活動の場)]



凡例 ※ 既往文献で位置が確認できるものを記載 (希少種保護のため重要な動物は不掲載)

○ : 事業実施区域 - - - : 行政界

記号	項目	記号	項目	記号	項目
●	重要な動物	■	特定植物群落	■	主要な眺望点
≡	注目すべき生息地	●	巨樹・巨木林	—	景観資源
		●	天然記念物	—	人と自然との触れ合いの活動の場

