

ひめかいどうせん
都市計画道路 姫街道線

アンダー化に向けた都市計画変更について



▲鉄道との立体交差部を東側より望む。
※図はイメージであり、細部は実際と異なる可能性があります。

■ 事業の目的

都市計画道路 姫街道線の内、姫街道踏切（JR飯田線および名鉄豊川線との交差点）は、慢性的な交通渋滞を引き起こしており、踏切道改良促進法に基づき“自動車ボトルネック踏切”に指定されています。また、当該区間には、歩行者や自転車が安全に通行するために必要な歩道幅員が確保されておらず、踏切部では朝夕のラッシュ時を中心に、自動車と歩行者、自転車が輻輳する大変危険な状況にあります。このため、当該区間を鉄道と立体交差（道路をアンダー化）させ、踏切（姫街道踏切）を除去することで、円滑な交通流を確保するとともに歩道を整備し、安全な交通を確保することを目的とします。

▼表) 事業の概要

事業名	東三河都市計画道路 姫街道線整備事業
事業主体	愛知県
鉄道事業者	東海旅客鉄道株式会社（JR東海）、名古屋鉄道株式会社

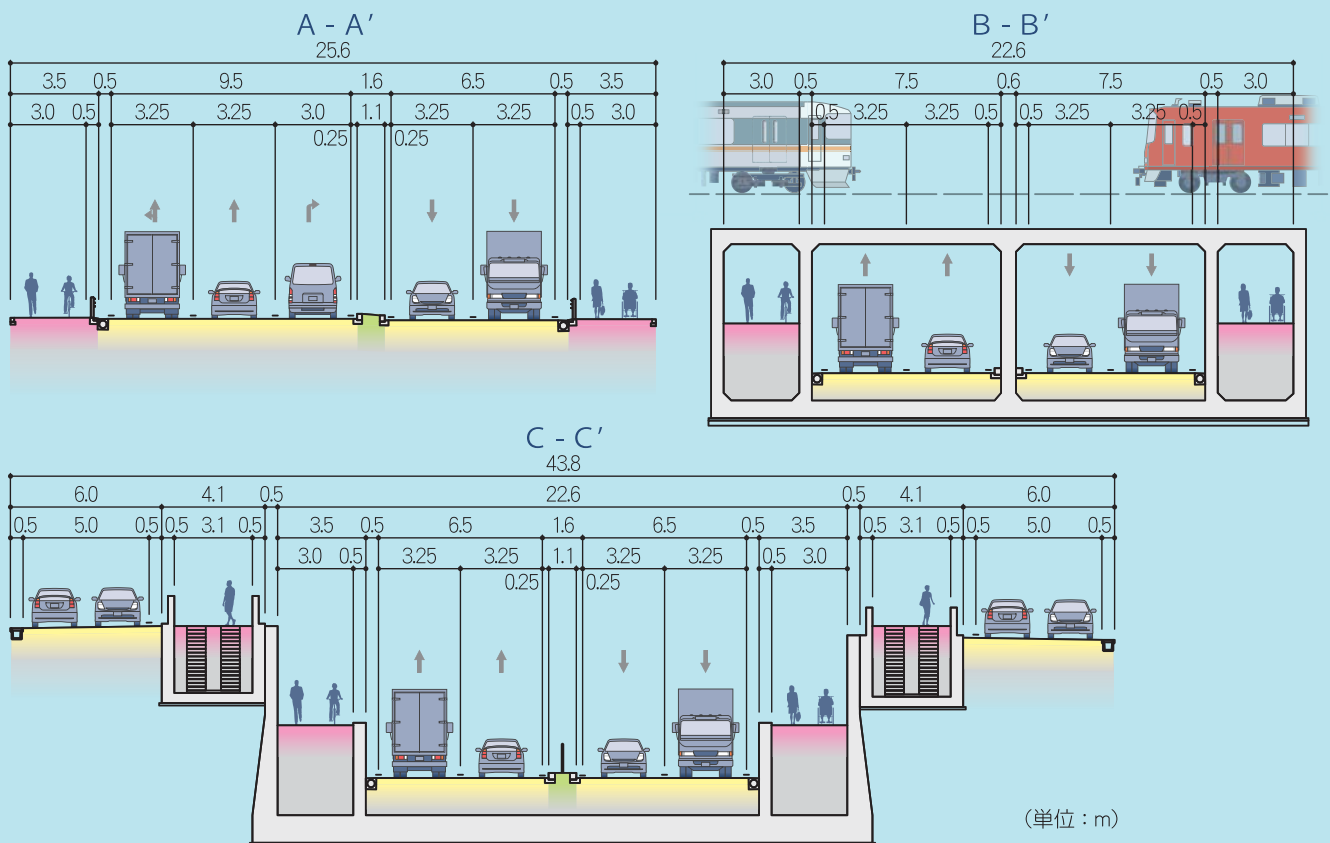
■ 都市計画変更の概要

事業化するためには、姫街道線の踏切を含んだ延長約600メートルの区間について、道路構造の基準に合わせて歩道部を含む道路の総幅員を、立体交差部区間で当初計画の27.0メートルから32.1～43.8メートルに、鉄道交差部で当初計画の18.0メートルから22.6メートルに変更を行うための手続（都市計画変更の手続）が必要となります。都市計画変更の手続は、説明会から案の告示・縦覧、県都市計画審議会を経て、令和4年度（2022年度）中に変更の手続を完了させ、それ以降の事業化を目指してまいります。

■ 道路諸元と標準横断面

▼表) 都市計画変更区間の道路の計画諸元

路線名	東三河都市計画道路 3・3・28 姫街道線（主要地方道 国府馬場線）
道路幅員	25.6m～43.8m（内、有効幅員3.0mの自転車歩行者道を車道の両側に設置）
車線数	4
道路規格	第4種 第1級
設計速度 [※]	60 km/h <small>※道路の幾何構造を検討し決定するための基本となる速度のことをいう（法定速度ではない）。</small>



■ 事業効果- 1 （交通円滑化）

踏切の除去や支道との交差部を減らすことにより、慢性的な交通渋滞の解消が期待できます。また、緊急車両の円滑な交通が可能となります。




▲図) 踏切を起点とした渋滞状況（朝-西行き）



▲図) 踏切を起点とした渋滞状況（朝-西行き）

■ 事業効果- 2 （安全性確保）

歩道が車道の両側に設置されることにより、自動車交通と歩行者等の交通が分離され、交通弱者の安全性が向上します。



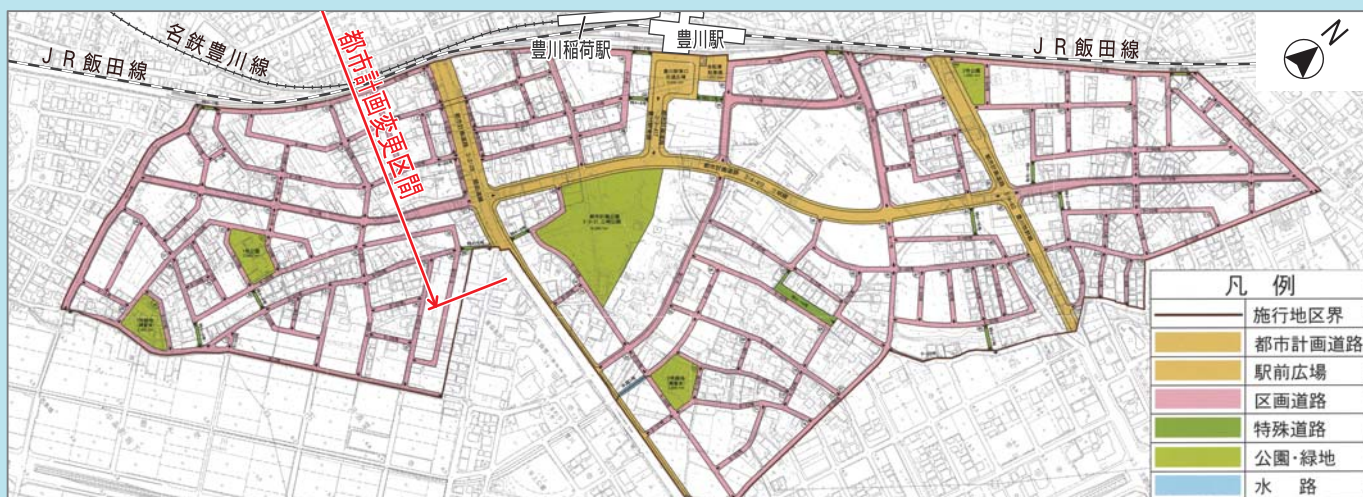
▲図) 踏切内の通過状況（朝）



▲図) 歩道の利用状況（朝-踏切東側）

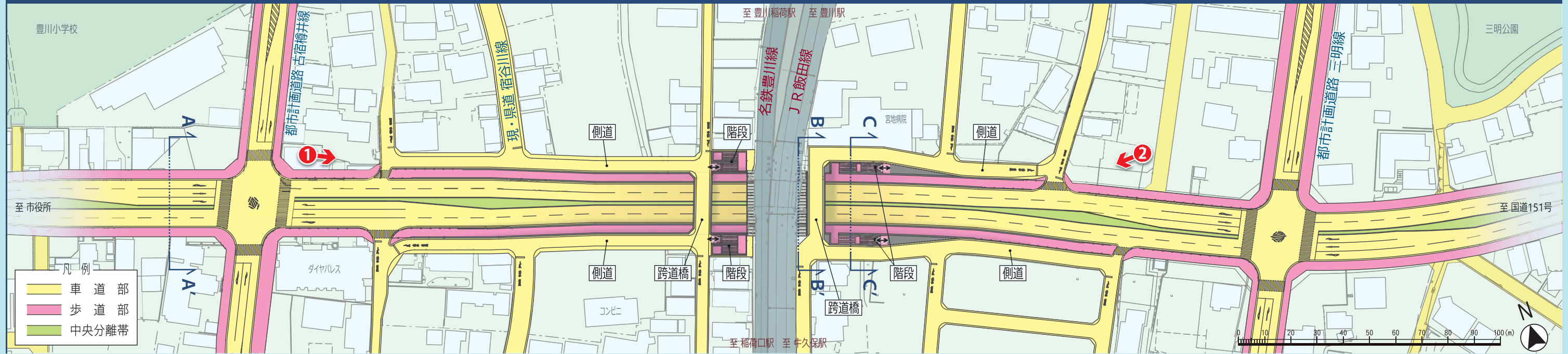
■ 事業効果- 3 （魅力あるまちづくり形成への寄与）

本事業により東西方向の移動がスムーズとなり、周辺施設等へのアクセス性が向上します。また、豊川駅東土地区画整理事業地内の道路網と一体となった整備を行うことで、良好な住環境の形成に寄与します。



▲図) 東三河都市計画事業 豊川駅東土地区画整理事業計画図（令和元年2月時点）

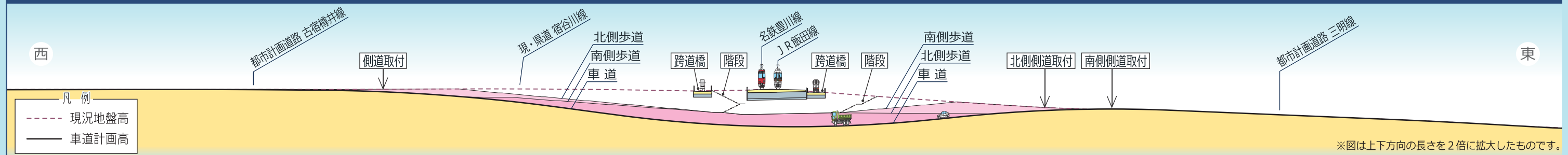
■ 都市計画平面図



※図は現況平面図をベースに道路の計画平面図を重ねて表現しています。

※図中のA(A')~C(C')は断面図の位置、①及び②は完成予想図の視点位置を示す。

■ 縦断面図



※図は上下方向の長さを2倍に拡大したものです。

■ 完成予想図



※図はイメージであり、細部は実際と異なる可能性があります。



※図はイメージであり、細部は実際と異なる可能性があります。

■ 路線の位置づけ

都市計画道路 姫街道線は、国道1号と国道151号を結び、豊川市の中心市街地を横断する地域間のネットワークを形成する幹線道路です。本路線は愛知県が定める第二次緊急輸送道路となるとともに、国が指定する重要物流道路の補完路として位置づけられ、平常時・災害時を問わない安定的な輸送の確保などを担う重要な路線となっています。本事業により、災害時における安全な避難経路や、緊急物資の搬入経路の確保等の機能を強化するとともに、交通の円滑化に伴う市街地の活性化が期待されます。

凡例	
	重要物流道路
	重要物流道路(代替・補完路)
	第一次緊急輸送道路
	第二次緊急輸送道路
	国道及び県道
	東南海・南海地震応急対策活動要領の進出拠点・活動拠点
	南海トラフ地震広域受援計画の救出活動拠点
	南海トラフ地震具体計画の広域進出・進出拠点



お問い合わせ

愛知県東三河建設事務所 道路整備課
 〒440-0801 豊橋市今橋町6
 電話 : 0532-52-1383
 FAX : 0532-55-7758
 E-mail :
higashimikawa-kensetsu@pref.aichi.lg.jp

