

前回部会（平成 19 年 1 月 1 日）における指摘事項及びその対応

< 指摘事項 >

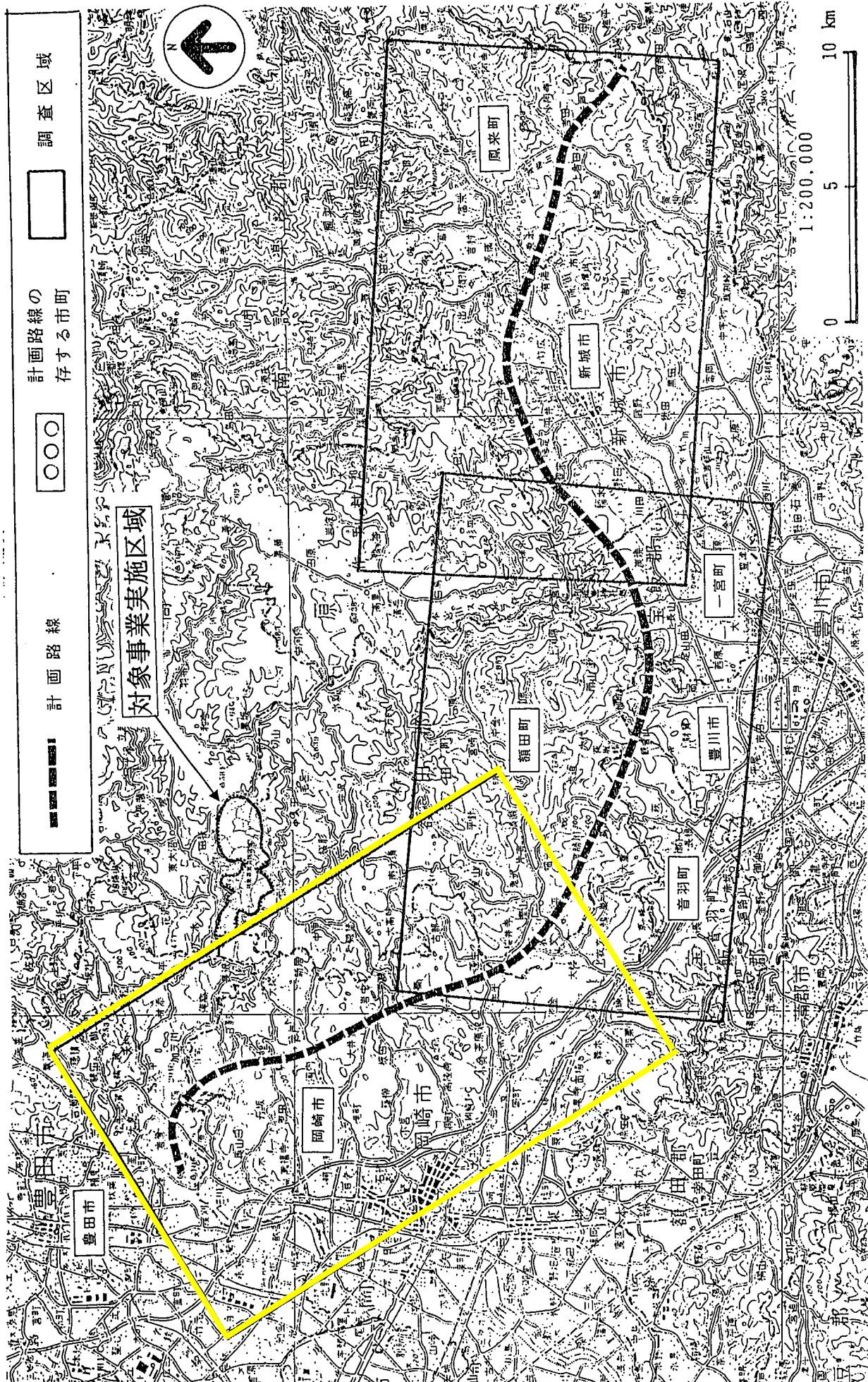
第二東名高速道路の計画があるが、この事業区域とどのような位置関係にあるのか。

< 対応 >

第二東海自動車道（通称：第二東名高速道路）については、愛知県内で新城市（旧鳳来町）から豊田市までの約 53 km が計画路線となっており、平成 18 年 3 月に事業許可され平成 26 年度の開通をめざして一部で工事が始められています。

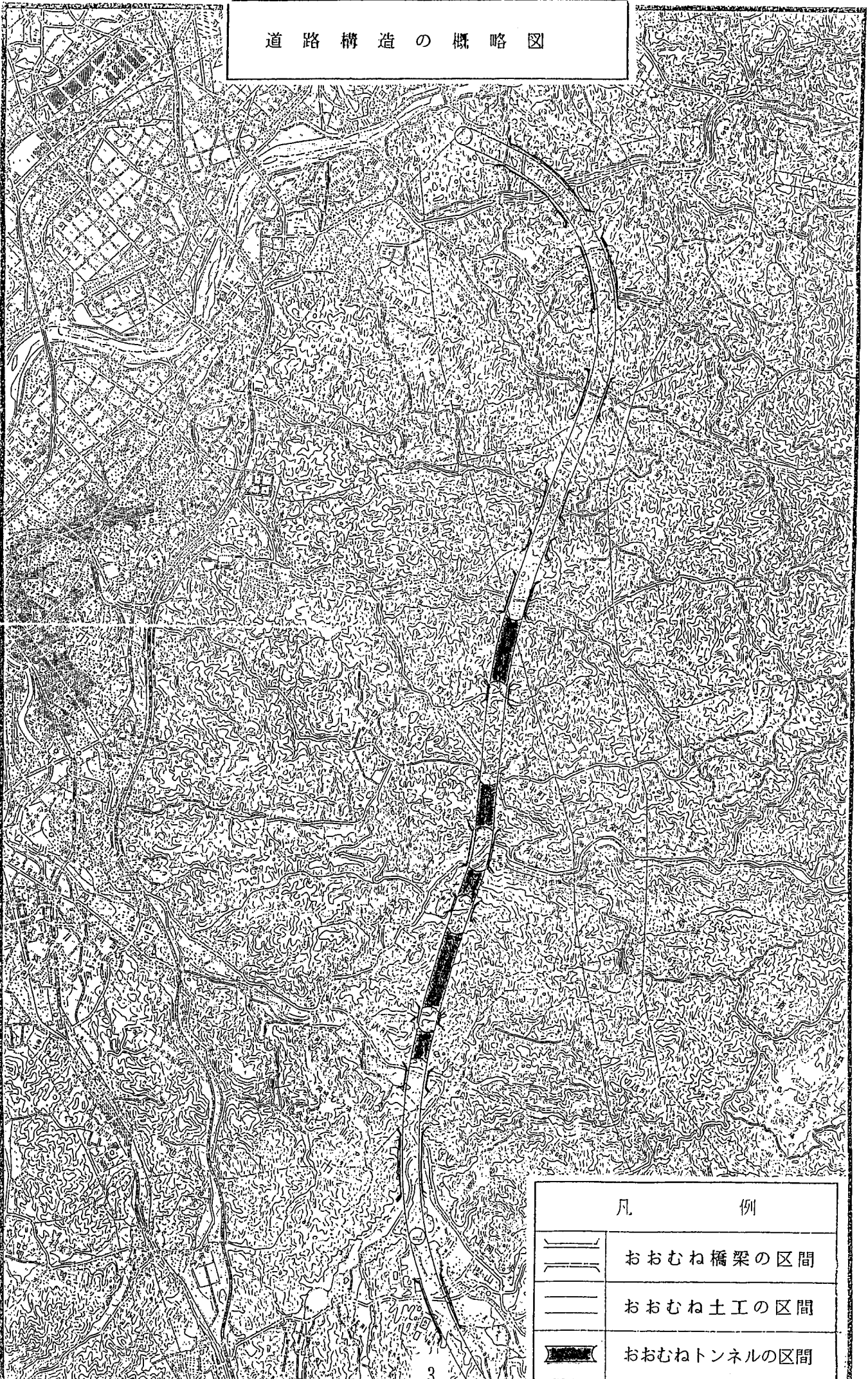
本事業と計画路線との位置関係は別紙のとおり、本事業の実施区域との直線距離は最も近い所で約 5 km であり、本事業は「第二東海自動車道環境影響評価書」（平成 3 年 7 月）に示された調査区域の外側に位置しております。




第二東名高速道路の計画路線



出典：第二東名自動車道（鳳来町～豊田市）環境影響評価書（平成3年7月）

道路構造の概略図



凡 例	
	おおむね橋梁の区間
	おおむね土工の区間
	おおむねトンネルの区間