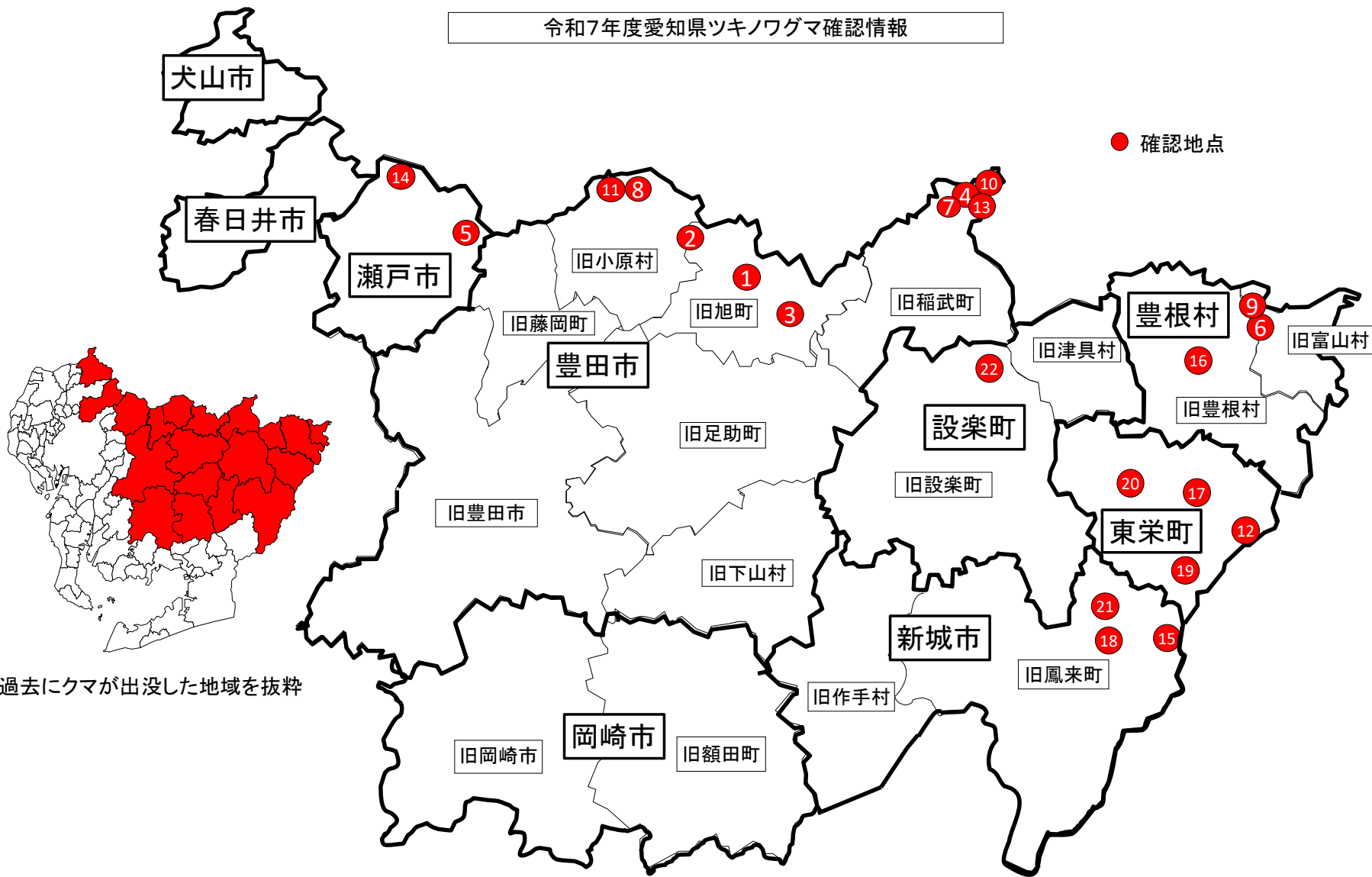


令和7年度愛知県ツキノワグマ確認情報

№	月	日	場 所	確認状況	被害状況	目撃者等	人身被害	備考
1	6	11	豊田市時瀬町今倉地内	山中に設置された定点カメラにおいて撮影された	—	定点カメラ	—	
2	6	12	豊田市上切町山口地内	山中に設置された定点カメラにおいて撮影された	—	定点カメラ	—	
3	6	22	豊田市小畑町チソ地内	山中に設置された定点カメラにおいて撮影された	—	定点カメラ	—	
4	6	23	豊田市大野瀬町地内	山中に設置された定点カメラにおいて撮影された	—	定点カメラ	—	9月18日付けで受託者より報告
5	7	5	瀬戸市片草町地内	農場で痕跡（家畜の被害）が確認された	ヤギ・鶏舎	従業員	—	後日、瀬戸市から農場内カメラでは未確認の旨報告
6	7	25	豊根村富山字大沼地内	道路を走行中に目撃した。	—	豊根村職員	—	
7	7	28	豊田市大野瀬町地内	山中に設置された定点カメラにおいて撮影された	—	定点カメラ	—	9月18日付けで受託者より報告
8	7	30	豊田市大ケ蔵連町西山地内	道路を走行中に目撃した。	—	住民	—	
9	7	30	豊根村三沢字大草代地内	道路を走行中に目撃した。	—	猟友会員	—	
10	9	6	豊田市大野瀬町地内	山中に設置された定点カメラにおいて撮影された	—	定点カメラ	—	9月22日付けで受託者より報告
11	9	11	豊田市小原田代町地内	山中で痕跡（爪痕のある養蜂箱）が確認された。	養蜂箱	住民	—	
12	9	19	東栄町大字東菌目地内	道路を走行中に目撃した。	—	住民	—	
13	10	14	豊田市大野瀬町地内	山中に設置された定点カメラにおいて撮影された	—	定点カメラ	—	
14	10	15	瀬戸市下半田川町地内	道路上で目撃した。	—	住民	—	
15	10	29	新城市池場地内	くくりわなによる錯誤捕獲	—	猟友会員	—	殺処分
16	11	7	豊根村三沢字上平地内	道路を走行中に目撃した。	—	豊根村職員	—	
17	11	7	東栄町大字西菌目霜栗地内	山中でクマを目撃した。	—	住民	—	
18	11	9	新城市川合字大嶋地内	山中でクマを目撃した。	—	住民	—	
19	11	25	東栄町大字三輪字上奈根地内	道路を走行中に目撃した。	—	住民	—	
20	12	6	東栄町大字中設楽字安原久曾地内	山中でクマを目撃した。	—	住民	—	
21	1	17	新城市川合字八石地内	道路を走行中に目撃した。	—	通行人	—	
22	1	25	設楽町西納庫地内	道路を走行中に目撃した。	—	通行人	—	

令和7年度愛知県ツキノワグマ確認情報



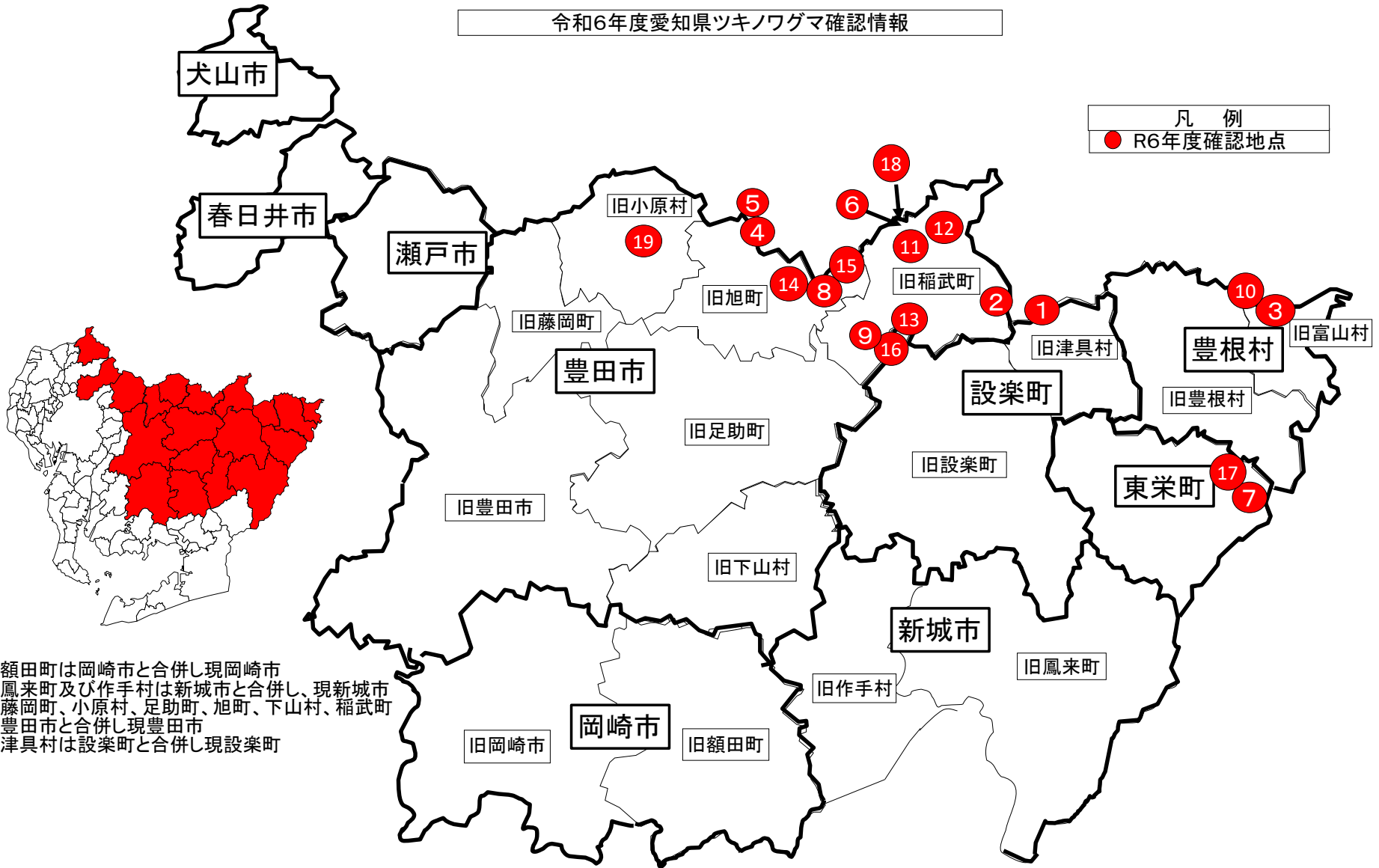
※過去にクマが出没した地域を抜粋

令和6年度愛知県ツキノワグマ確認情報

No	月	日	場 所	確認状況	被害状況	目撃者等	人身被害	備考
1	6	6	設楽町津具字東山	住民が道路を走行中に目撃した。	—	住民	—	
2	6	6	豊田市稲武町横川入	山中でクマを目撃した。	—	猟友会員	—	
3	6	10	豊根村富山字大沼	林道でクマを目撃した。	—	県民	—	
4	6	25	豊田市須渚町青木洞	山中に設置された定点カメラにおいて撮影された。	—	豊田市の定点カメラ	—	
5	6	26	豊田市須渚町井戸入	山中に設置された定点カメラにおいて撮影された。	—	豊田市の定点カメラ	—	
6	6	20	豊田市川手町ヲヲソリ	道路を走行中に目撃した。	—	県民	—	
7	6	27	東栄町大字東菌目字三本松	道路を走行中に目撃した。	—	県民	—	
8	7	3	豊田市坪崎町古屋敷	山中に設置された定点カメラにおいて撮影された。	—	豊田市の定点カメラ	—	
9	7	27	豊田市小野木町タカドヤ	山中で痕跡（破壊された養蜂箱）が確認された。	養蜂箱	住民	—	
10	7	31	豊根村三沢字大草代	くくりわなによる錯誤捕獲	—	猟友会員	—	放獣
11	7	9	豊田市牛地町駒山	山中に設置された定点カメラにおいて撮影された。	—	豊田市の定点カメラ	—	
12	7	26	豊田市夏焼町マツブ子	道路を走行中に目撃した。	—	県民	—	
13	8	3	設楽町西納庫字沖ノ平	くくりわなによる錯誤捕獲	—	猟友会員	—	殺処分
14	7	3	豊田市旭八幡町後洞	山中に設置された定点カメラにおいて撮影された。	—	豊田市の定点カメラ	—	
15	7	20	豊田市日下部町大平	山中に設置された定点カメラにおいて撮影された。	—	定点カメラ	—	
16	8	13	豊田市小田木町ミタ洞	山中で痕跡（破壊された養蜂箱）が確認された。	養蜂箱	住民	—	
17	9	5	東栄町大字東菌目字下林	道路を走行中に目撃した。	—	県民	—	
18	9	21	豊田市押山町ススベ	住民が痕跡（折られたクリの木、足跡、クマ柵）を確認した。	クリの木	住民	—	
19	10	9	豊田市市場町市場前	道路を走行中に目撃した。	—	県民	—	

令和6年度愛知県ツキノワグマ確認情報

凡例
● R6年度確認地点



旧額田町は岡崎市と合併し現岡崎市
 旧鳳来町及び作手村は新城市と合併し、現新城市
 旧藤岡町、小原村、足助町、旭町、下山村、稲武町
 は豊田市と合併し現豊田市
 旧津具村は設楽町と合併し現設楽町

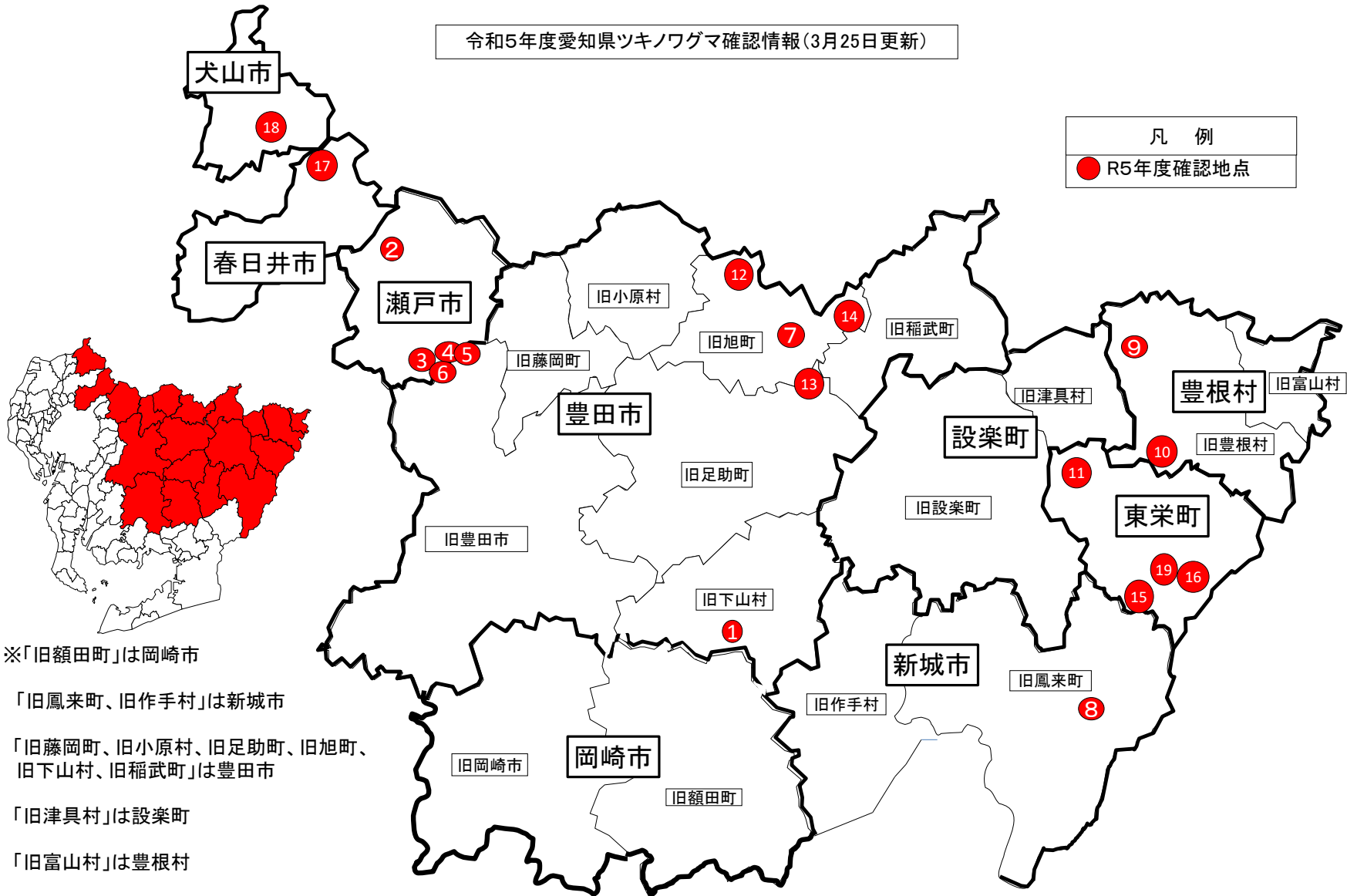
令和5年度愛知県ツキノワグマ確認情報

№	月	日	場 所	確認状況	被害状況	目撃者等	人身被害	備考
1	4	8	豊田市大沼町蔵廻地内	住民が農作業の休憩中にクマを目撃した。	—	住民	—	
2	4	9	瀬戸市定光寺町地内	クマの爪痕が確認された。	—	住民	—	
3	4	27	瀬戸市海上町地内	山道を散策中、クマを目撃した。	—	散策者	—	
4	4	29	瀬戸市海上町地内	山道を散策中、クマを目撃した。	—	散策者	—	No. 3とほぼ同一の場所
5	5	13	瀬戸市海上町及び豊田市猿投町を跨ぐ地内	山道を散策中、クマを目撃した。	—	散策者	—	No. 3, 4と近接した場所
6	5	25	瀬戸市広久手町地内	山道を散策中、クマを目撃した。	—	散策者	—	No. 3, 4, 5と近接した場所
7	6	12	豊田市旭八幡町地内	山中に設置された定点カメラにおいて撮影された。	—	豊田市の定点カメラ	—	
8	6	28	新城市愛郷字羽鷲町地内	クマの足跡が確認された。	—	住民	—	7月3日付けで新城市から報告
9	7	3	豊根村坂宇場地内	くくりわなによる錯誤捕獲	—	猟友会員	—	放獣
10	7	27	豊根村上黒川地内	作業中、クマを目撃した。	—	林道工事作業員	—	
11	7	31	東栄町大字振草地内	住民が道路を走行中に目撃した。	—	住民	—	
12	7	15	豊田市浅谷町平柴地内	山中に設置された定点カメラにおいて撮影された。	—	豊田市の定点カメラ	—	8月1日付けで豊田市から報告
13	7	16	豊田市坪崎町地内	山中に設置された定点カメラにおいて撮影された。	—	豊田市の定点カメラ	—	8月15日付けで豊田市から報告
14	7	8	豊田市牛地町地内	山中に設置された定点カメラにおいて撮影された。	—	豊田市の定点カメラ	—	8月18日付けで豊田市から報告
15	10	24	東栄町大字本郷地内	山道を散策中、クマを目撃した。	—	散策者	—	
16	11	8	東栄町大字三輪地内	住民が道路を走行中に目撃した。	—	住民	—	
17	11	9	春日井市神屋町地内	クマのものと思われる足跡が確認された。	—	県職員	—	
18	11	13	犬山市字西山地内	入鹿大橋付近でクマを目撃した。	—	釣り人	—	11月15日付けで犬山市から報告(痕跡未確認)
19	3	5	東栄町大字奈根地内	住民が道路を走行中に目撃した。	—	住民	—	3月25日付けで東栄町から報告

令和5年度愛知県ツキノワグマ確認情報(3月25日更新)

凡例

● R5年度確認地点



※「旧額田町」は岡崎市

「旧鳳来町、旧作手村」は新城市

「旧藤岡町、旧小原村、旧足助町、旧旭町、
旧下山村、旧稲武町」は豊田市

「旧津具村」は設楽町

「旧富山村」は豊根村

令和4年度愛知県ツキノワグマ確認情報

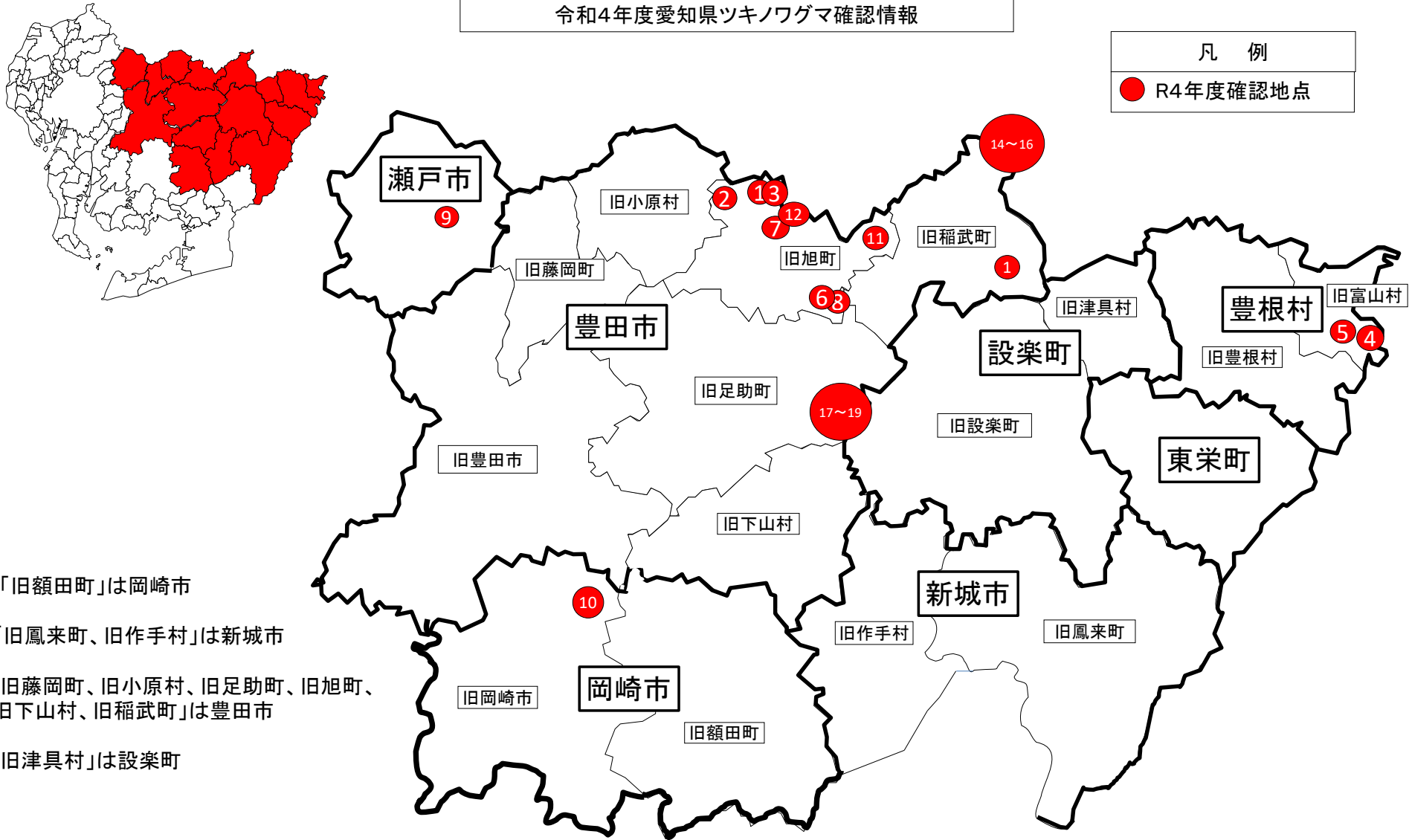
No	月	日	場 所	確認状況	被害状況	目撃者等	人身被害	備考	
1	1	7	14	豊田市浅谷町平柴地内	山中に設置された定点カメラにおいて撮影された。	—	豊田市の定点カメラ	—	
2	2	7	15	豊田市上切町山口地内	山中に設置された定点カメラにおいて撮影された。	—	豊田市の定点カメラ	—	
3	2	7	23	豊田市上切町山口地内	山中に設置された定点カメラにおいて撮影された。	—	豊田市の定点カメラ	—	
4	3	7	27	豊田市須渚町青木洞地内	山中に設置された定点カメラにおいて撮影された。	—	豊田市の定点カメラ	—	
5	4	8	7	豊根村富山字上山中地内	住民が道路を走行中に目撃し、通報を受けた村職員が現場付近で確認した。	—	住民 豊根村職員	—	
6	5	8	25	豊根村富山字瀬戸地内	猟友会員が道路を走行中に目撃した。目撃場所の付近に設置された養蜂箱が持ち去られ、食べられていた。	養蜂箱	猟友会員	—	
7	6	6	21	豊田市日下部町滑入地内	山中に設置された定点カメラにおいて撮影された。	—	豊田市の定点カメラ	—	10月18日付で豊田市から報告
8	7	7	3	豊田市小渡町寺山地内	山中に設置された定点カメラにおいて撮影された。	—	豊田市の定点カメラ	—	10月18日付で豊田市から報告
9	8	8	17	豊田市坪崎町イヲツ地内	山中に設置された定点カメラにおいて撮影された。	—	豊田市の定点カメラ	—	10月18日付で豊田市から報告
10	9	10	28	瀬戸市針原町地内	工場敷地内の法面を上がっているクマの姿が目撃された。	—	猟友会員	—	
11	10	11	30	岡崎市安戸町地内	猟友会員が道路を走行中に目撃した。	—	猟友会員	—	
12	11	12	9	豊田市牛地町駒山地内	クマ棚、爪痕が確認された。	—	豊田市職員	—	12月14日付で豊田市から報告
13	12	12	12	豊田市浅谷町平柴地内	クマ棚が確認された。	—	豊田市職員	—	12月14日付で豊田市から報告
14	13	12	12	豊田市稲武町月ヶ平地内	クマ棚が確認された。	—	豊田市職員	—	12月14日付で豊田市から報告
15	14	12	12	豊田市大野瀬町イタサワグチ地内	クマ棚が確認された。	—	豊田市職員	—	12月14日付で豊田市から報告
16	15	12	12	豊田市大野瀬町池ヶ平地内	クマ棚が確認された。	—	豊田市職員	—	12月14日付で豊田市から報告
17	16	12	12	豊田市大野瀬町池ヶ平地内	クマ棚が確認された。	—	豊田市職員	—	12月14日付で豊田市から報告
18	17	12	16	豊田市御内町大奥山地内	クマ棚、爪痕が確認された。	—	豊田市職員	—	12月19日付で豊田市から報告
19	18	12	16	豊田市御内町大奥山地内	クマ棚、爪痕が確認された。	—	豊田市職員	—	12月19日付で豊田市から報告
20	19	12	16	豊田市御内町大奥山地内	クマ棚、爪痕が確認された。	—	豊田市職員	—	12月19日付で豊田市から報告

※ 2022年度の年間の確認情報は、「No 2」が2件あるので20件です。

令和4年度愛知県ツキノワグマ確認情報

凡 例

● R4年度確認地点



※「旧額田町」は岡崎市

「旧鳳来町、旧作手村」は新城市

「旧藤岡町、旧小原村、旧足助町、旧旭町、
旧下山村、旧稲武町」は豊田市

「旧津具村」は設楽町

令和3年度愛知県ツキノワグマ確認情報

№	月	日	場 所	確認状況	被害状況	目撃者等	人身被害	備考
1	4	10	豊田市大野瀬町シラソレ地内	道路沿いに設置された定点カメラにおいて撮影された。	—	定点カメラ	—	
2	5	24	豊田市大野瀬町ウエノヒラ地内	道路沿いに設置された定点カメラにおいて撮影された。	—	定点カメラ	—	
3	6	30	豊根村坂宇場地内	くくりわなによる錯誤捕獲	—	猟友会	—	放獣
4	7	20	豊田市大野瀬町池ヶ平地内	鶏舎で痕跡（侵入と食痕）を確認した。	鶏舎	事業者	—	
5	11	2	設楽町津具南大桑地内	住民が散歩中に目撃し、通報を受けた町職員が現場の道路付近で目撃した。	—	住民 設楽町職員	—	
6	11	18	豊根村坂宇場地内	くくりわなによる錯誤捕獲	—	猟友会	—	放獣
7	12	24	豊田市大野瀬町池ヶ平地内	今年秋に作られたと思われるクマ棚が確認された。	—	豊田市職員	—	
8	12	24	豊田市大野瀬町池ヶ平地内	今年秋に作られたと思われるクマ棚が確認された。	—	豊田市職員	—	
9	12	24	豊田市大野瀬町池ヶ平地内	今年秋に作られたと思われるクマ棚が確認された。	—	豊田市職員	—	
10	12	24	豊田市大野瀬町ミヤノコシ地内	今年秋に作られたと思われるクマ棚が確認された。	—	豊田市職員	—	
11	12	24	豊田市大野瀬町イタサワグチ地内	今年秋に作られたと思われるクマ棚が確認された。	—	豊田市職員	—	
12	12	24	豊田市稲武町月ヶ平地内	今年秋に作られたと思われるクマ棚が確認された。	—	豊田市職員	—	

