

## 2 港湾・空港の強化と連携した広域幹線道路網の整備推進 について

(財務省、国土交通省)

### 【内容】

- (1) 国際物流・交流拠点となる港湾・空港へのアクセスや広域交通の迅速性・定時性を確保するため、西知多道路を事業化するとともに、名古屋環状2号線、名豊道路などの道路整備を推進し、早期完成を図ること。
- (2) とりわけ西知多道路については、国際拠点空港の中部国際空港と高速自動車国道を直結する道路であるため、国が責任を持つべき道路として、来年度事業化を図ること。
- (3) また、名古屋環状2号線は、名古屋港への重要なアクセス道路であり、西南部・南部区間が完成し全線がつながれば、名古屋都市圏の環状道路としての機能が最大限に発揮されることから、早期完成に向けて整備を加速すること。
- (4) 港湾・空港機能の充実を広域で受けとめるため、三遠南信自動車道などの広域幹線道路ネットワークの早期整備を図ること。また、ネットワークの効果をさらに高めるために、浜松三ヶ日・豊橋道路の実現に向け、国による調査を推進し、早期に具体化を図ること。

### (背景)

- 西知多道路は、国際拠点空港の中部国際空港と高速自動車国道の新東名高速道路（伊勢湾岸自動車道）を直結するとともに、2027年度開通予定であるリニア中央新幹線の名古屋駅とも名古屋高速道路を經由してつながる重要な路線である。重要な空港と高速自動車国道とを連絡する国が責任を持つべき道路であり、昨年度には都市計画決定もされたことから、国により来年度事業化を図る必要がある。
- 名古屋環状2号線は、西南部・南部（名古屋西JCT～飛島JCT間12km）が唯一残された未供用区間となっており、この区間の整備により、名古屋都市圏の環状道路が完成し、ネットワーク効果が飛躍的に高まる。この区間については、平成24年度に事業着手され、国土交通省の直轄事業と中日本高速道路(株)の有料道路事業において高架橋の工事が進められているところである。しかし、未だに開通の見通しが明らかにされていない状況であり、早期完成に向けて整備を加速する必要がある。
- 名豊道路は、実質、国道1号のバイパス機能を有し、三河港等の重要港湾と西三河南部の輸送関連機器等の主要産業拠点を結ぶ重要な東西軸であり、既に計画区間の約9割が供用している。残る蒲郡バイパス東部区間は、鋭意事業が進められているものの供用時期が示されず、唯一の未供用区間となる。全線が繋がらなければ、本路線の重要な役割である東西軸としての機能が発揮されないため、一日も早い完成を図り、併せて交通混雑区間の4車線化整備を加速する必要がある。
- 浜松三ヶ日・豊橋道路は、中部を南北に結ぶ三遠南信自動車道や新東名高速道路と名豊道路を結び広域幹線道路ネットワークの効果をさらに高める重要な道路のため、実現に向け国による調査を推進し、早期に具体化を図る必要がある。
- また、広域幹線道路とモノづくりの生産拠点などを結ぶ物流ネットワークの強化は極めて重要であるため、この役割を担う県管理の幹線道路整備について、計画的かつ着実に実施できるよう安定的に予算を確保する必要がある。

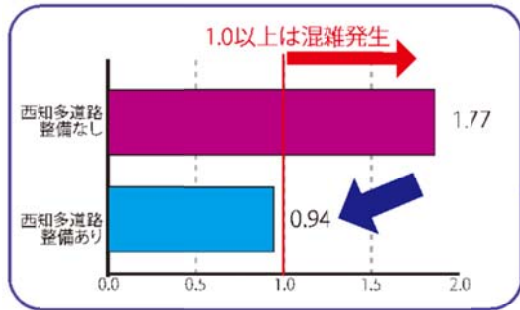
( 参 考 )

◇西知多道路の整備効果

空港アクセスの充実・利便性向上！渋滞緩和

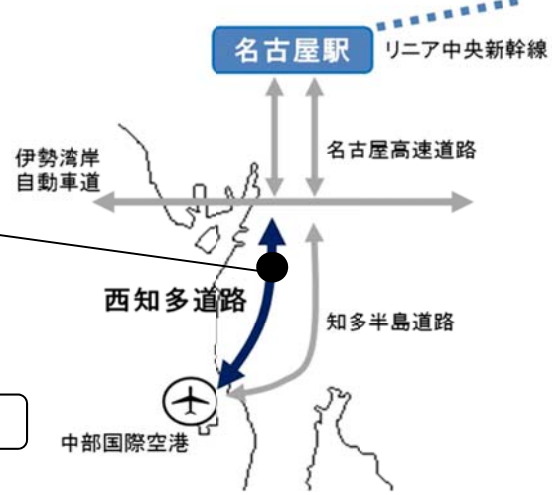
【将来交通の混雑度の比較 (H42)】

【中部国際空港～名古屋駅間のダブルネットワーク化】



資料：H42 交通量推計

西知多道路整備により渋滞が解消！



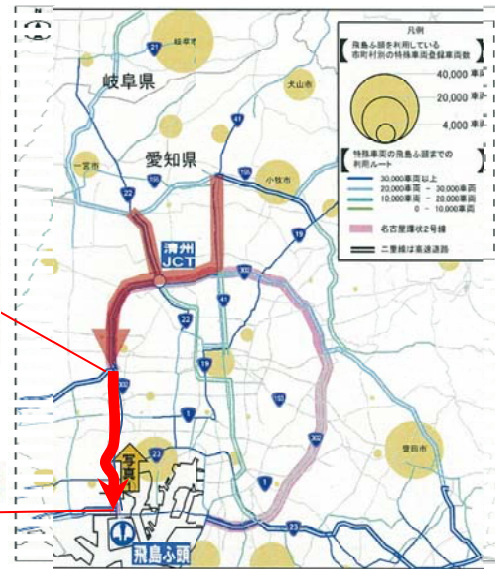
◇名古屋環状2号線の整備状況

未開通区間  
西南部・南部区間 L=12.2km

国道302号の状況【写真①】  
至国道1号  
至梅之郷交差点(H26.7撮影)

清洲JCTから  
飛島ふ頭の所要時間が19分短縮

【飛島ふ頭を利用する特殊車両の利用ルート】



◇名豊道路の状況



【三河港へのアクセス性の強化】

