豊田安城サイクリングロード

一般県道　豊田安城自転車道線

Cycling Road Map

愛知県

愛知県のサイクリングロード

田原豊橋自転車道(渥美サイクリングロード)

太平洋岸自転車道は千葉県銚子市から和歌山県和歌山市までの約1,200kmのうちの、愛知県内ルートとして計画が進められている54.8kmの自転車道。太平洋の雄大な風景が魅力です。

武豊大府自転車道(知多半島サイクリングロード)

愛知県武豊町から大府市に至る31.1kmの自転車道。愛知用水や自動車専用道沿いを利用して整備が進められています。
あいち健康の森をはじめとする文化施設や名所・旧跡を結んでいます。

豊田安城サイクリングロード　事業の概要

豊田安城サイクリングロードは豊田市から安城市に至る36.3kmの大規模自転車道で、枝下・明治用水路の水路沿いに、あるいは暗渠化された水路の上部を利用して整備されています。愛知県が管理する「豊田安城自転車道」と「枝下緑道」から構成されており、豊かな緑と水のせせらぎが心地よいサイクリングを満喫できます。
(豊田市内に一部サイクリングロードとしての未整備区間がありますが、ルートとしては通行可能です。)

■名称　豊田安城サイクリングロード
■区間　豊田市荒井町～安城市藤井町
■延長　36.3km

(単位:Km)

	豊田市内	安城市内	計
一般県道豊田安城自転車道	12.4	13.0	25.4
枝下緑道	10.9	ー	10.9
計	23.3	13.0	36.3

●愛知県の自転車道ホームページ●
http://www.pref.aichi.jp/douroiji/bicycle/index.html

●標準断面図●

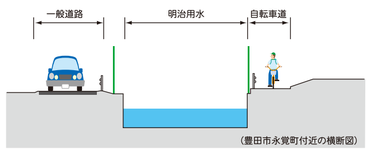

(豊田市永覚町付近の横断図)

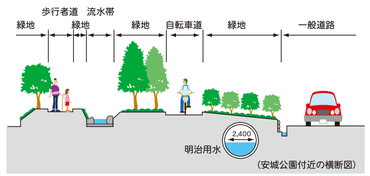

(安城公園付近の横断図)

楽しいサイクリングプランの立て方

楽しいサイクリングのために

《サイクリングのコツ》
・楽しいサイクリングのために、決して無理をしないことが大切です。30分に5分程度は休憩し、水分を補給したり、軽く体操をするなど、疲れを取りながら走りましょう。
・8～10kmを1時間で走るペースを基本にすると、疲れの少ないサイクリングができます。

《事前確認・点検》
・事前に自転車の確認・点検をしましょう。以下の項目をチェックして下さい。
□ブレーキの効き具合
□タイヤのすり減りと空気圧
□自転車のきしみ、異音が無いかどうか
□点灯、チェーンのゆるみ
□サドルの位置とハンドルの高さ

《服装・装備》
□動きやすく、チェーンや車輪に巻き込まれない服装。
□ヘルメット
□手袋
□サングラス
□その他
・着替え（下着、靴下）
・タオル
・ウインドブレーカー（防寒用）
・雨具
・地図
・携帯工具
・パンク修理セット
・カメラ
・ファーストエイドキット
・飲み物、簡易食料（糖分の補給）
・バック（着替えや地図、食料など入れる）

自転車走行のルールとマナー

自転車は手軽で便利、環境にやさしい魅力的な乗り物です。でも、交通ルールやマナーを守らない自分勝手な走行では危険な乗り物になってしまいます。自転車に乗る時は、以下のことを守り、相手の立場に立った思いやりの運転を心がけましょう。

《ルールとマナー》
・道路の右側走行は危険なので行わない。
・二人乗り運転をしない。(※16歳以上の運転者が1人を補助椅子に乗せる場合、及び二人乗り自転車の走行が特に条例で定められた場合を除く。)
・片手運転はやめる。
　※傘を差しながらや携帯電話をかけながらなどの片手運転をしない。
・信号や一時停止等の標識に従って走る。
・歩行者に危険が及ぶ、無理な走行をやめる。
・スピードの出し過ぎはやめる。
・夜間にはライトをつけて走る。
　※反射材も夜間走行に欠かせない装備です。
・安全のためにヘルメットを着用する。
・違法、迷惑駐輪をしない。
　※駐輪は、計画的に整備・管理された駐輪場を利用する。ツーロック(2ヶ所施錠)や防犯登録で盗難に備える。
・ゴミやタバコのポイ捨ては止め、草木等を大切にする。

豊田安城サイクリングロード

一般県道　豊田安城自転車道線

Cycling Road Map

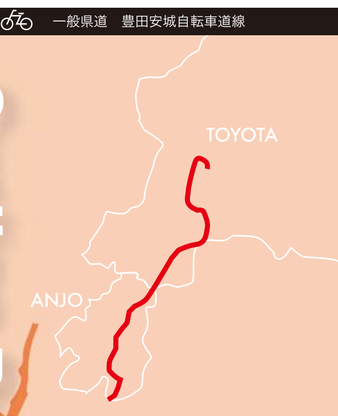

●お問い合わせ先

愛知県建設部	TEL:052-961-2111
道路維持課	http://www.pref.aichi.jp/douroiji/
愛知県豊田加茂建設事務所	TEL:0565-35-1311
	http://www.pref.aichi.jp/kensetsu-somu/toyotakamo-kensetsu/
愛知県知立建設事務所	TEL:0566-82-3111
	http://www.pref.aichi.jp/kensetsu-somu/chiryu-kensetsu/

オススメ コース紹介

約7.0km　約42分

公共交通機関→自転車

オススメコース1

緑と花を楽しむ、憩いのコース

名鉄豊田市駅でレンタサイクルを利用して、スタート。途中、道路の勾配が厳しい箇所もありますが、花と緑の多いコースとなっています。
平芝公園付近では鳥の鳴き声が楽しめます。

レンタサイクル貸出 → 名鉄豊田市駅 → 市緑化センター → 平芝公園 → 市美術館 → 名鉄豊田市駅 レンタサイクル返却

より道ポイント
●市緑化センター
●平芝公園
●キュービー挙母工場
●市美術館
●七州城
●挙母神社
●近代の産業とくらし発見館

約10.0km　約60分

自家用車→自転車

オススメコース2

水辺の風景と桜を楽しむコース

水源公園をスタートして、枝下緑道・挙母線跡地緑道を走り、水源公園に戻ってきます。
明治用水や矢作川と並走する区間も多く、水辺の風景を楽しむとともに、春には桜が楽しめるコースです。

駐車場で、自転車に乗換え → 水源公園 → 豊田アローズブリッジ → 挙母線跡地緑道 → 水源公園 車で帰宅

より道ポイント
●水源公園
●明治用水頭首工
●豊田アローズブリッジ
●フォレスタヒルズ
●トヨタ会館
●トヨタ本社ビル

約14.0km　約84分

公共交通機関→自転車

オススメコース3

日本のデンマークの風景と歴史を楽しむコース

JR安城駅でレンタサイクルを利用して、スタート。明治用水にまつわる史跡や構造物を楽しむコースです。起伏も少なく緩やかなコースなので、健康づくりにも最適です。三連水車で折り返して、JR安城駅に戻ってきます。

レンタサイクル貸出 → JR安城駅 → 明治川神社 → 三連水車 → JR安城駅 レンタサイクル返却
明治用水西井筋自転車道 三連水車から無量寿寺往復約10km → ●無量寿寺

より道ポイント
●総合運動公園
●旧東海道松並木
●明治川神社
●三連水車

約14.6km　約90分

自家用車→自転車

オススメコース4

サイクリングとレジャーの欲張りコース

安城公園から自転車でスタート。「日本のデンマーク」と呼ばれる安城の田園風景を楽しみながら終点まで完走。その後は、デンパークや堀内公園に寄り道しながら安城公園まで戻ります。サイクリングもレジャーも楽しめる欲張りなコースです。

レンタサイクルまたは自分の自転車で出発。 → 安城公園 → 終点 → 安城公園 レンタサイクルの場合は返却。車で帰宅。

より道ポイント
●安城公園
●中央図書館
●本證寺
●丈山苑
●堀内公園
●デンパーク
●安祥城址公園、安城歴史博物館

サイクリングロードの風景

舗装された道は気持ちいいね。

桜のトンネルや花壇、水門や歴史的構造物などが楽しめるよ。

ベンチやあずまやなどで、休みながら走行してね。

距離標や案内板を頼りに走るといいよ。

豊田市の見どころ

http://www.city.toyota.aichi.jp/

愛知県のほぼ中央に位置する豊田市は、全国に知られる「車のまち」です。
またその一方で「緑と水が豊かなまち」でもあり、市の中心部を南北に貫く「母なる川」矢作川は、昔から暮らしに溶け込んできました。
その矢作川から取水している明治用水・枝下用水沿いに「豊田安城サイクリングロード」が整備されており、水と緑のラインが人と自然にやさしい空間を創り出しています。

豊田市 近代の産業とくらし発見館 MAP G-3

URL http://www.toyota-hakken.com/top.html

発見館は、大正10年に建設された旧愛知県蚕業取締所第九支所の建物（国登録文化財）を活用した展示・体験施設です。近代の遺産を通して市域の特色を発見する場、交流の場、市内に点在する近代の遺産の保存と活用を図る場として活用されています。

所 豊田市喜多町4丁目45番地
時 9:00～17:00
休 月曜日、年末・年始
P 15台（その他市営児ノ口駐車場利用可）
¥ 無料
問 近代の産業とくらし発見館
☎ 0565-33-0301

キュービー挙母工場 MAP F-3

URL http://www.kewpie.co.jp/know/openkitchen/koromo_01.html

所 豊田市日南町2-1
時 9：00～17：30
休 土曜日・日曜日・祝日
P バス1台か自家用車5台分
¥ 無料
問 キュービー
☎ 0565-34-0221
※定員は2名～最大60名
見学時間は10:00～/13:30～/14:45～
見学所要時間は約1時間。

キュービーマヨネーズの誕生から出荷されるまでの生産ラインを見ることができます。
見学者には挙母工場で生産されたキュービー商品のお土産がもらえます。(要予約)

桝塚味噌 MAP F-9

URL http://www.masuzuka.co.jp/　安城市終点より14.0kmを東へ

昭和3年に創業、工場内には約400ものスギ木樽が並び、中には慶応年間につくられたものもあるそうです。天然醸造の昔ながらの味噌作りが見られる数少ない味噌蔵です。小学生以上の団体（10名以上）の見学を受付けています。(要予約)

所 豊田市桝塚西町南山6番地
時 8:00～17:00
休 日曜日、祝日、年末・年始
P あり
問 蔵元 桝塚味噌
☎ 0565-21-0028

挙母神社 MAP G-3

URL http://www.koromo-jinjya.skr.jp/

挙母神社を舞台に行われる三河3大祭りの「挙母まつり」は、江戸時代から受け継がれた伝統のお祭りで、10月16日、17日の2日間行われます。五穀豊壌を願って8台の山車(県有形民俗文化財)が繰り出されます。

所 豊田市挙母町5丁目1番地
P あり
☎ 0565-32-0718

鴛鴨城跡 MAP F-7

松平信光が城主となって以降、鴛鴨松平氏3代の居城と言われています。

所 愛知県豊田市鴛鴨町字矢迫2
問 豊田市教育委員会文化財課
☎ 0565-32-661

三連水車 MAP E-8

明治用水の水を汲み上げるための水車を保存、公園化しています。

所 豊田市広美町
P なし
¥ 無料
問 豊田市観光協会
☎ 0565-34-6642

豊田アローズブリッジ MAP H-6

伊勢湾岸自動車道の矢作川に架かる巨大橋梁です。
自転車道から橋梁の下側を見ることができます。

豊田市緑化センター MAP G-2

市緑化センター(西山公園）は、園芸相談にも応じる、緑化推進の拠点施設。英国風ガーデン「四季の花園」をはじめ、8つのテーマガーデンが整備されています。それぞれの開花時期には見事な花を咲かせ、来園者の目を楽しませてくれます。

所 豊田市西山町5-1
時 8:30～17:00
休 月曜日、年末年始
P あり
¥ 無料
問 豊田市公園緑地協会
☎ 0565-31-2108

平芝公園 MAP G-2

梅林、芝生広場、雑木林など4ヘクタールの広さを誇る公園です。
見晴らし台からは挙母のまちが一望できます。

所 豊田市平芝町5丁目地内
P あり
¥ 無料
問 市役所 建設部 公園課
☎ 0565-34-6621

水源公園 MAP H-6

春には千本のソメイヨシノが多くの花見客を楽しませてくれる、明治用水の水源地です。
また、あずまや、ベンチ、駐輪場が整備されていますので、豊田安城自転車道の休憩ポイントとして活用できます。

所 豊田市
P あり
¥ 無料
問 豊田市建設部公園課
☎ 0565-34-6621

安城市の見どころ

http://www.city.anjo.aichi.jp/

日本のデンマークと呼ばれる安城市の近代農業を支えた明治用水は、豊田市から続いて市の中心部を縦貫しています。現在は「豊田安城サイクリングロード」として緑あふれる憩いの空間に生まれ変わりました。
市街地では安全な通学路として、田園風景の中では軽快なスポーツ・レクリエーションの場として、本線から分かれる「西井筋」「西高根用水」「中井筋」とともに、広く親しまれています。

■産業を学ぶ施設
■歴史探訪施設
■花と緑を楽しむ施設
■レクリエーション・地域文化施設

明治川神社 MAP D-9

明治用水の開削功労者を水神とともに祭る神社です。
毎年4月18日に大祭が行われます。

所 安城市東栄町柳原9
時 9:00～16:00
問 明治用水土地改良区 総務課
☎ 0566-75-6241

旧東海道松並木 MAP D-9

安城市終点より11.6kmを西へ

自転車道と交差する旧東海道には、樹齢200～400年にもなる松並木が残っています。
沿道に古くからの建築様式を有した民家も見られ、往時の面影を感じることができます。

所 安城市東栄町柳原9
問 安城市埋蔵文化財センター
☎ 0566-77-4490

安祥城址公園 MAP D-12

安城市終点より7.1kmを東へ

永享12年、畠山一族の和田親平が築城したといわれる安祥城。戦国時代は徳川氏の祖、松平氏が居城した、天守を持たない平山城でした。
本丸跡に大乗寺、二の丸跡に八幡社、周囲に堀や土塁などが残る公園となっています。市指定史跡。

安城市歴史博物館

URL http://www.katch.ne.jp/~anjomuse/　安城市終点より7.1kmを東へ

安祥城址の一角にあり、安城市を中心に矢作川流域における政治や経済、文化などの歴史が楽しく学べる博物館です。
常設展示や企画展示のほか、ミュージアムコンサート、体験講座、講演会、名画鑑賞会なども開催され、歴史と文化の生涯学習の場となっています。

安祥城址公園
所 安城市安城町城堀
P 50台
問 安城市埋蔵文化財センター
☎ 0566-77-4490

安城市歴史博物館
所 安城市安城町城堀30番地
時 9:00～17:00
休 月曜日（祝日は開館）、祝日の翌日、年末年始
P 50台
¥ 常設展　一般 200円
企画展（特別展）
一般 300～400円
問 安城市歴史博物館
☎ 0566-77-6655

本證寺 MAP C-15

安城市終点より0.8kmを東へ

鎌倉時代に開かれた歴史ある城郭形式のお寺です。
戦国時代は三河一向一揆の拠点でした。
毎年7月23・24日の虫干しには、国重要文化財の寺宝を公開します。

所 安城市野寺町野寺26番地
問 本證寺
☎ 0566-99-0221

安城市総合運動公園 MAP C-10

野球場、テニスコート、陸上競技場、体育館、遊具などが揃った総合運動施設です。

所 安城市新田町新定山41-8
P 約900台
¥ 一部に有料施設あり
問 安城市体育館
☎ 0566-75-3535

安城産業文化公園デンパーク MAP B-13

URL http://denpark.jp/　安城市終点より4.1kmを西へ

農文化がもたらした緑豊かな自然を体験することができる、花と緑に包まれた産業と文化の発信基地です。
デンマーク風に整備された広大な公園内では、バーベキューや郷土料理を味わったり、ソーセージ作りなどを体験できます。

所 安城市赤松町梶1
時 9:30～17:00
休 毎週火曜日、年末年始
P 1000台（無料）
¥ 一般　大人600円
小、中学生300円
問 デンパーク
☎ 0566-92-7111

堀内公園 MAP C-13

安城市終点より4.8kmを東へ

安城市市制40周年の記念事業として、平成4年にオープン。敷地内は「花」「みどり」「メルヘン」の3つのゾーンから構成されています。
豊かな自然と子供たちがワクワクするような遊具が揃い、家族で楽しめる公園となっています。

所 安城市堀内町安下1番地1
時 9:00～16:30
休 月曜日、年末・年始
P あり
¥ 入場は無料、有料遊具あり
問 堀内公園
☎ 0566-99-5947

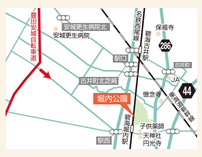

安城公園 MAP C-11

小動物公園もある西三河屈指の桜の花見どころとして有名です。

所 安城市桜町28
問 安城市観光協会
☎ 0566-76-1111

無量寿寺 MAP B-8

名勝八橋の中心となる寺で、現在臨済宗妙心寺派に属しています。
境内の八橋史跡保存館には八橋かきつばたの歴史と文化など数百点の文化財が保存されています。また、5月に開花する「かきつばた」の名勝地として有名です。

所 知立市八橋町寺内61-1
問 無量寿寺
☎ 0566-81-4028