
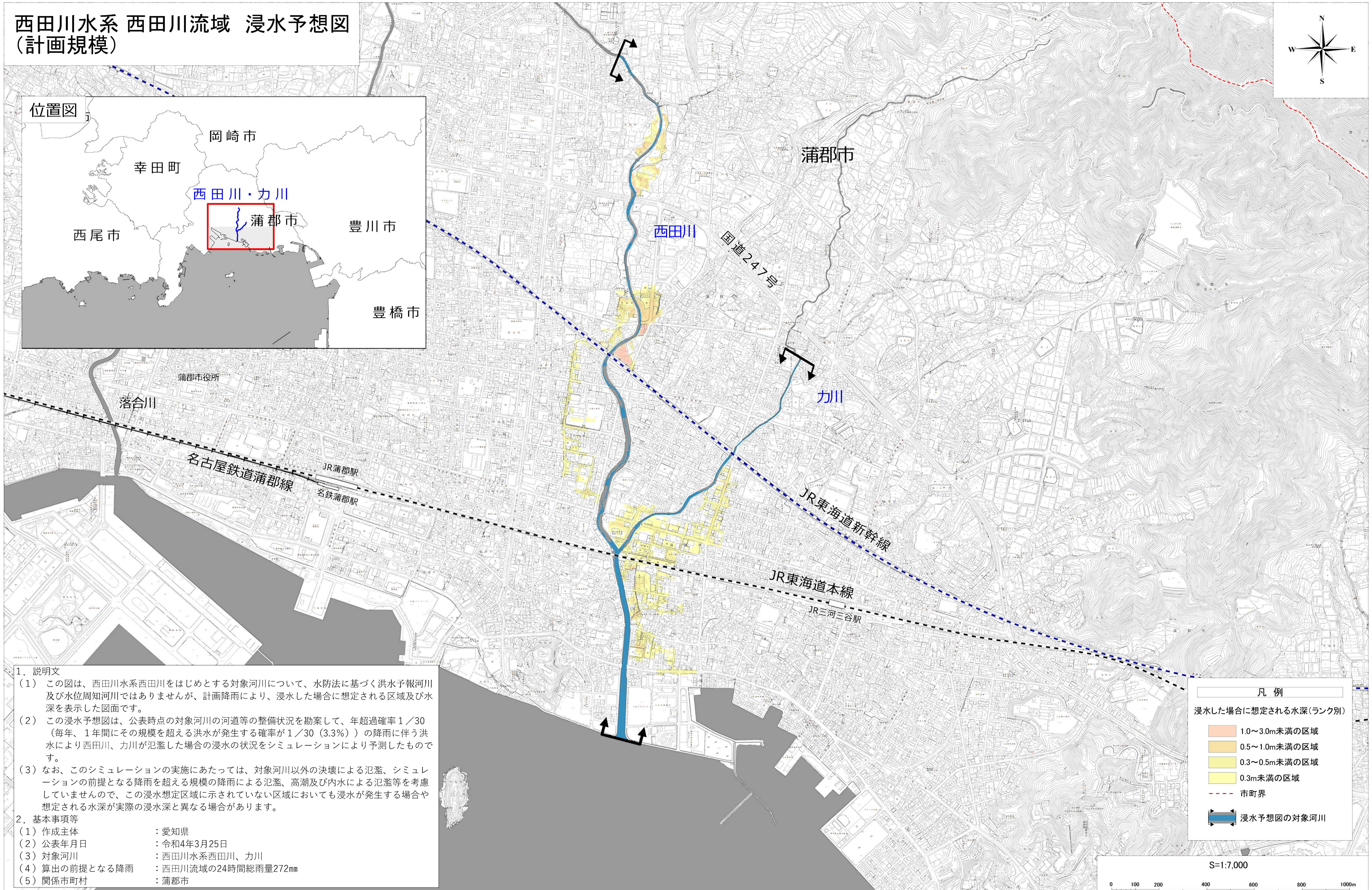
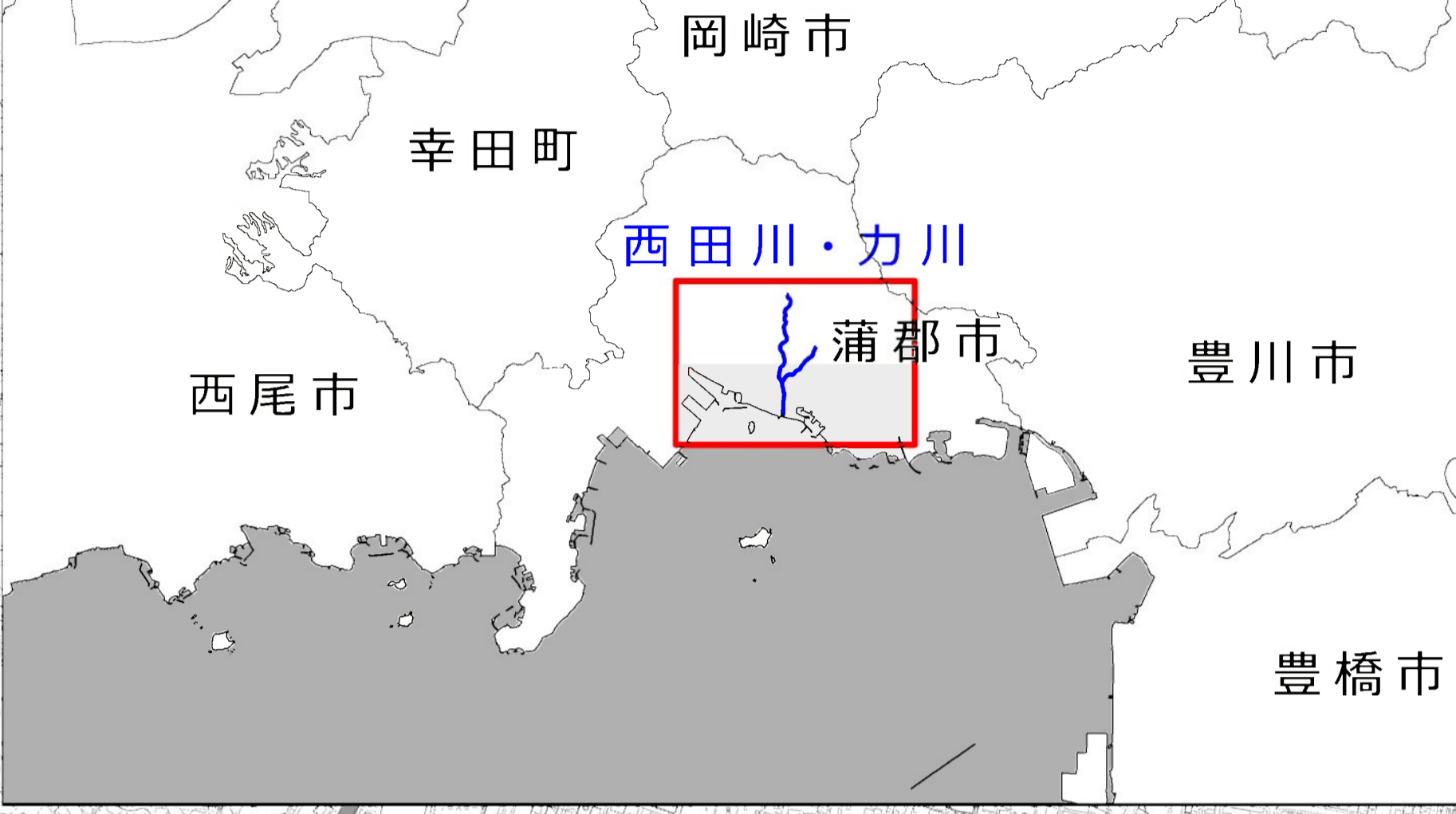


西田川水系 西田川流域 浸水予想図 (計画規模)



位置図



1. 説明文

- (1) この図は、西田川水系西田川をはじめとする対象河川について、水防法に基づく洪水予報河川及び水位周知河川ではありませんが、計画降雨により、浸水した場合に想定される区域及び水深を表示した図面です。
- (2) この浸水予想図は、公表時点の対象河川の河道等の整備状況を勘案して、年超過確率 1/30 (毎年、1年間にその規模を超える洪水が発生する確率が 1/30 (3.3%)) の降雨に伴う洪水により西田川、カ川が氾濫した場合の浸水の状況をシミュレーションにより予測したものです。
- (3) なお、このシミュレーションの実施にあたっては、対象河川以外の決壊による氾濫、シミュレーションの前提となる降雨を超える規模の降雨による氾濫、高潮及び内水による氾濫等を考慮していませんので、この浸水想定区域に示されていない区域においても浸水が発生する場合や想定される水深が実際の浸水深と異なる場合があります。

2. 基本事項等

- | | |
|----------------|----------------------|
| (1) 作成主体 | : 愛知県 |
| (2) 公表年月日 | : 令和4年3月25日 |
| (3) 対象河川 | : 西田川水系西田川、カ川 |
| (4) 算出の前提となる降雨 | : 西田川流域の24時間総雨量272mm |
| (5) 関係市町村 | : 蒲都市 |

凡例

浸水した場合に想定される水深(ランク別)

- 1.0~3.0m未満の区域
- 0.5~1.0m未満の区域
- 0.3~0.5m未満の区域
- 0.3m未満の区域
- 市町界
- 浸水予想図の対象河川

S=1:7,000

