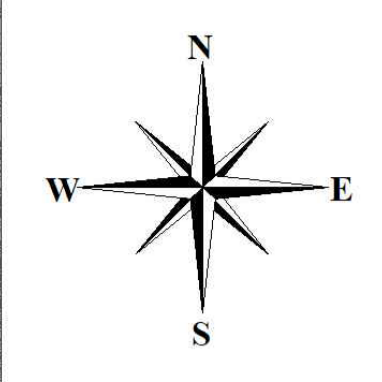


豊川水系豊川下流支川 浸水予想図 (家屋倒壊等氾濫想定区域(河岸侵食))

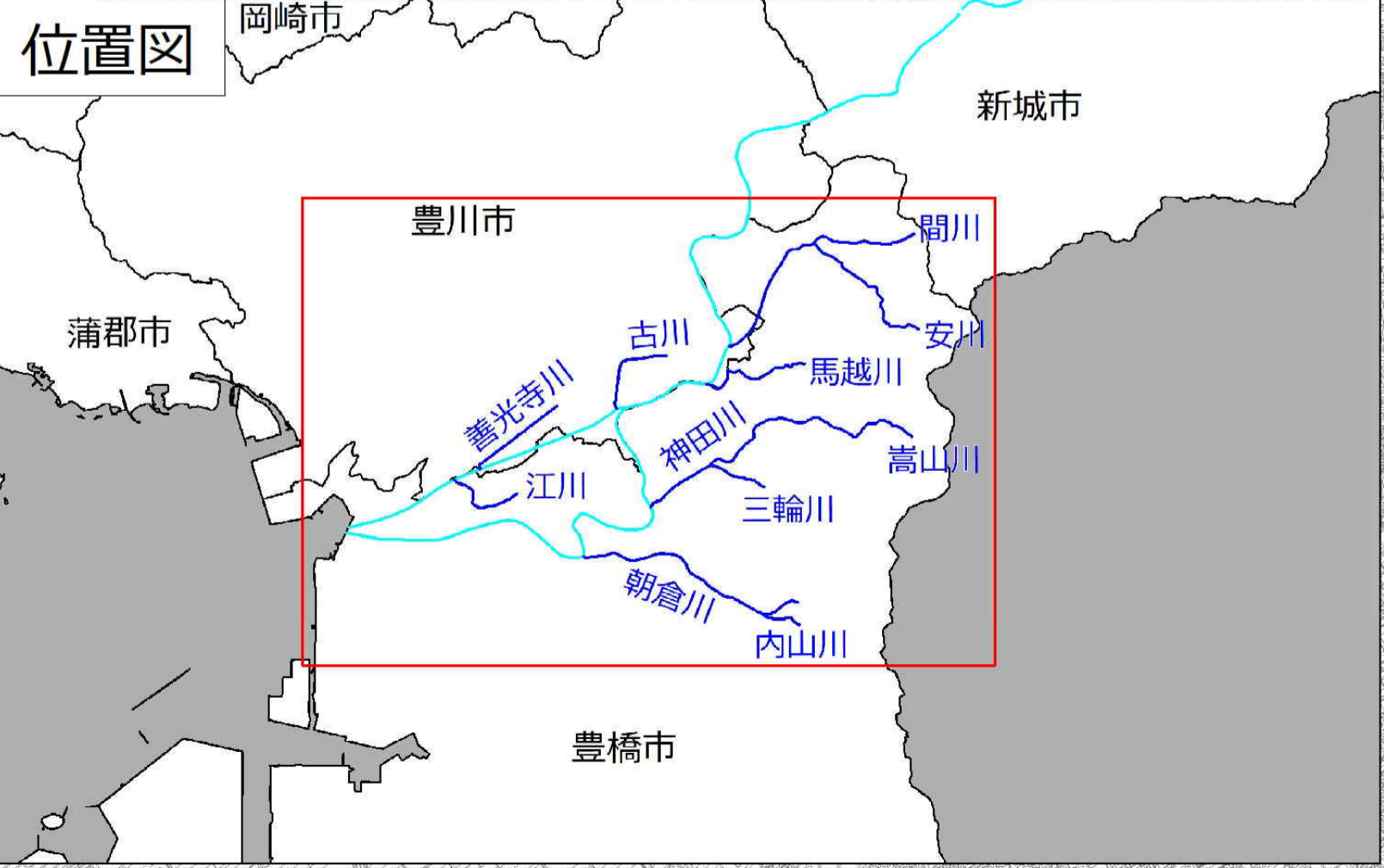
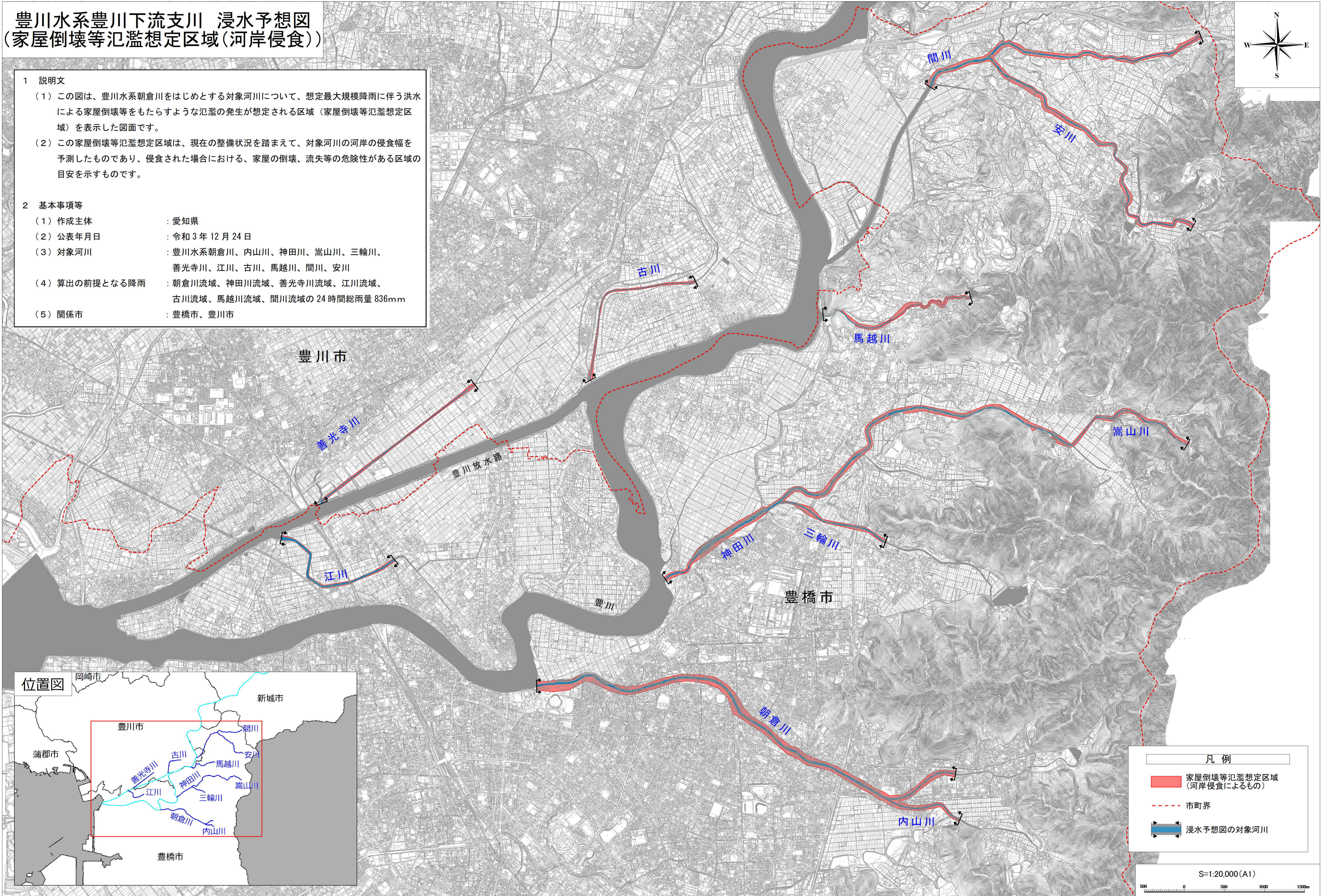


1 説明文

- (1) この図は、豊川水系朝倉川をはじめとする対象河川について、想定最大規模降雨に伴う洪水による家屋倒壊等をもたらすような氾濫の発生が想定される区域（家屋倒壊等氾濫想定区域）を表示した図面です。
- (2) この家屋倒壊等氾濫想定区域は、現在の整備状況を踏まえて、対象河川の河岸の侵食幅を予測したものであり、侵食された場合における、家屋の倒壊、流失等の危険性がある区域の目安を示すものです。

2 基本事項等

- (1) 作成主体 : 愛知県
- (2) 公表年月日 : 令和3年12月24日
- (3) 対象河川 : 豊川水系朝倉川、内山川、神田川、嵩山川、三輪川、善光寺川、江川、古川、馬越川、間川、安川
- (4) 算出の前提となる降雨 : 朝倉川流域、神田川流域、善光寺川流域、江川流域、古川流域、馬越川流域、間川流域の24時間総雨量836mm
- (5) 関係市 : 豊橋市、豊川市



凡例

- 家屋倒壊等氾濫想定区域 (河岸侵食によるもの)
- 市町界
- 浸水予想図の対象河川

