





別紙1 6公園の概要

名称	大高緑地	小幡緑地
概要	昭和38年に当初の供用を開始した大高緑地は、県内でも歴史の古い公園の1つです。各時代の要請に応じゴーカートのある交通公園、ベビーゴルフ場、野球場、プール、テニスコート、さくらの園、和風庭園、デイキャンプ場や竹林散策路が整備されてきました。 近年は、樹林地管理や自然観察会等を行う市民グループの活動が複数あり、平成26年からは大高緑地コレカラ談話会という名称の協議会を設置し、協働の取組を推進しています。	水と緑の豊かな公園です。西園、本園、中央園、東園と4つに分かれ、中央園以外は整備を終えています。本園の芝生広場は、春には桜花爛漫となり多くの人が訪れます。西園は運動施設が充実しており、テニスコート12面、野球場、球技場、トレーニングルームがあります。また、東園にも野球場があり、遊具も充実しており子ども達に人気です。 平成29年には、小幡緑地魅力向上委員会という名称の協議会を設置し、協働の取組を推進しています。
種別・面積	種別：広域公園、面積：121.2ha（都市計画決定）、106.6ha（開園面積）	種別：広域公園、面積：226.9ha（都市計画決定）、79.4ha（開園面積）
主な土地利用規制	第2種住居地域、準防火地域、31m高度地区、第1種風致地区（名古屋市）、緑化地域、都市計画緑地、砂防指定地、宅地造成工事規制区域（「公園」は工事許可の対象外）、地域森林計画対象民有林指定、急傾斜地崩壊危険箇所、揚水規制区域	西園：第2種住居地域、準防火地域、31m高度地区、第1種風致地区（名古屋市）、緑化地域、都市計画緑地、地域森林計画対象民有林指定、揚水規制区域 本園・中央園：第2種住居地域、準防火地域、31m高度地区、第1種風致地区（名古屋市）、緑化地域、都市計画緑地、砂防指定地、宅地造成工事規制区域（「公園」は工事許可の対象外）、地域森林計画対象民有林指定、揚水規制区域 東園：市街化調整区域、都市計画緑地、砂防指定地、宅地造成工事規制区域（「公園」は工事許可の対象外）、地域森林計画対象民有林指定、急傾斜地崩壊危険箇所
年間利用者数	約154万人（令和2年度実績）	約53万人（令和2年度実績）
所在地	名古屋市緑区大高町、鳴海町	名古屋市守山区大字小幡、牛牧、尾張旭市霞ヶ丘町北、桜ヶ丘町
園内マップ	 <p>出典：大高緑地園内マップ（公益財団法人 愛知県都市整備協会）</p>	 <p>出典：小幡緑地園内マップ（公益財団法人 愛知県都市整備協会）</p>
主な施設	交通公園（ゴーカート※・ミニカー※）、テニスコート※、さくらの園、恐竜広場、売店※、芝生広場、竹林散策路、ドックラン、児童園、野球場※、グラウンドゴルフ場、琵琶ヶ池※、花木園、デイキャンプ場※、和風庭園、梅林、ディノアドベンチャー名古屋※、多目的広場、ベビーゴルフ場※ ※は都市公園区域外	西園：幼児広場、トレーニング室※、テニスコート※、野球場※、児童広場、球技場※、芝生広場 本園：芝生広場、溪流広場、オバタベッタ※、ゲートボール場、竜巻池※、木の道、緑ヶ池※ 中央園：水生園・野鳥観察の森 東園：児童野球場、児童園、野球場※、芝生広場、林の池、展望台
管理方法	<b>指定管理者制度</b> 指定管理者：愛知県都市整備協会・岩間造園グループ 指定期間：2021年4月1日から2026年3月31日まで <b>設置管理許可制度</b> ① 事業者/施設名：大高緑地観光協会/売店 ② 事業者/施設名：株式会社エヌエーオー/ディノアドベンチャー名古屋（自然体験型恐竜探検アトラクション）	<b>指定管理者制度</b> 指定管理者：公益財団法人愛知県都市整備協会 指定期間：2021年4月1日から2026年3月31日まで <b>Park-PFI</b> 事業者/施設名：中部土木/岩間造園グループ（代表構成員：中部土木株式会社）/オバタベッタ（レストラン、キャンプサイト、バーベキューサイト、駐車場）
URL	<a href="https://www.aichi-koen.com/odaka/">https://www.aichi-koen.com/odaka/</a>	<a href="https://www.aichi-koen.com/obata/">https://www.aichi-koen.com/obata/</a>

別紙1 6公園の概要

名称	牧野ヶ池緑地	あいち健康の森公園
概要	市街化が進む名古屋市東部に残された緑地であることから、良好な自然環境を生かした整備を行っています。県下でも有数のかんがい池であった「牧野池」と多目的広場、芝生広場、ぼうけん広場、ゴルフ場、わいわい広場、自由広場、竹の小径、児童園などの施設があります。	「あいち健康の森」は、公園を核に「健康づくり」「医療」及び「福祉」の県内施設が集積しており、健やかで生きがいに満ちた長寿社会の実現を目指す、長寿科学と生活文化の交流拠点です。「あいち健康の森公園」は、健康の森構想区域約100haの内、健康ゾーン及び運動ゾーン約51.5haを都市公園として整備するものでテニスコート、体育館、ベビーゴルフ場、交流センター、子どもの森等が整備されています。 平成27年に薬草園がオープンすることで、全面開園しました。
種別・面積	種別：広域公園、面積：150.2ha（都市計画決定）、147.3ha（開園面積）	種別：広域公園、面積：51.5ha（都市計画決定）、51.5ha（開園面積）
主な土地利用規制	第2種住居地域、準防火地域、31m高度地区、第1種風致地区（名古屋市）、緑化地域、都市計画緑地、砂防指定地、宅地造成工事規制区域（「公園」は工事許可の対象外）、地域森林計画対象民有林指定、急傾斜地崩壊危険箇所、揚水規制区域	市街化調整区域、都市計画公園、砂防指定地、宅地造成工事規制区域（「公園」は工事許可の対象外）、地域森林計画対象民有林指定、急傾斜地崩壊危険箇所
年間利用者数	約35万人（令和2年度実績）	約112万人（令和2年度実績）
所在地	名古屋市名東区猪高町、天白区天白町	大府市森岡町、吉田町、半月町、知多郡東浦町大字森岡
園内マップ	 <p>出典：牧野ヶ池緑地園内マップ（公益財団法人 愛知県都市整備協会）</p>	 <p>出典：あいち健康の森公園園内マップ（公益財団法人 愛知県都市整備協会）</p>
主な施設 ※は有料施設	西口：竹の小径、自由広場※、芝生広場、わいわい広場、児童野球コーナー、展望台、南児童園 東口：牧野池、ゲートボール場、芝生広場、多目的広場※、ぼうけん広場 ゴルフ場※	交流センター、大芝生広場、フォレストブリッジ、あいち健康プラザ、ジョギング・ウォーキングコース、いのちの池、さんさん広場、体育館※、子どもの森、薬草園、球技場※、ベビーゴルフ場※、健康ロード、テニスコート※
管理方法 (2021.10時点)	<b>指定管理者制度</b> 指定管理者：公益財団法人愛知県都市整備協会 指定期間：2021年4月1日から2026年3月31日まで  <b>設置管理許可制度</b> 事業者/施設名：愛知カンツリー倶楽部/ゴルフ場	<b>指定管理者制度</b> 指定管理者：公益財団法人愛知県都市整備協会 指定期間：2021年4月1日から2026年3月31日まで  <b>設置管理許可制度</b> ① 事業者/施設名：愛知県保健医療局健康医務部健康対策課/あいち健康プラザ ② 事業者/施設名：愛知県保健医療局生活衛生部医薬安全課/薬草園
URL	<a href="https://www.aichi-koen.com/makino/">https://www.aichi-koen.com/makino/</a>	<a href="https://www.aichi-koen.com/kenmori/">https://www.aichi-koen.com/kenmori/</a>

別紙1 6公園の概要

名称	新城総合公園	東三河ふるさと公園
概要	<p>新城市郊外の森の中に様々な遊び場や運動施設、広場があり、大人から子供まで自然の中で思い切り楽しみ、憩える公園となっています。</p> <p>運動施設は野球場、400m陸上競技場、競技場、弓道場、グラウンドゴルフ、ディスクゴルフなどがあり、学習の森、屋根付き広場、シンボルタワーのある展望広場などの施設もあります。また、わんぱく広場は「城攻め」をテーマにした巨大な遊び場で、芝生の斜面にある数々のアスレチックは子ども達に人気の施設です。</p>	<p>東三河の自然や歴史を生かした公園です。散策路では森の中の山歩きが楽しみ、山頂の展望ツツジ園からは三河湾周辺の景色が一望できます。子供に人気の東三河あそび宿（現在工事中）のほか、三河郷土の谷、三河山野草園、ピクニック園地、修景庭園、憩いの広場など、ふるさとの景色を取り入れた公園となっています。</p>
種別・面積	種別：広域公園、面積：64.3ha（都市計画決定）、64.3ha（開園面積）	種別：広域公園、面積：174.8ha（都市計画決定）、135.8ha（開園面積）
主な土地利用規制	市街化調整区域、都市計画公園、地域森林計画対象民有林指定、保安林指定、土砂災害特別警戒区域、土砂災害警戒区域、急傾斜地崩壊危険箇所	市街化調整区域、都市計画公園、砂防指定地、地域森林計画対象民有林指定、保安林指定、土砂災害特別警戒区域、土砂災害警戒区域、急傾斜地崩壊危険箇所、土石流危険渓流による危険区域
年間利用者数	約24万人（令和2年度実績）	約40万人（令和2年度実績）
所在地	新城市大海、出沢、浅谷	豊川市御油町、国府町、御津町
園内マップ	 <p>新城総合公園の園内マップ。北口、南口、東口の出入口があり、野球場、陸上競技場、中央広場、芝生広場、紅葉の森、散策路（もりもり街道）、学習の森、子供の森、入口広場、わんぱく広場、フォレストアドベンチャー・新城、ニュースポーツ広場などの施設が示されています。また、WC、AED、電話などのサービスも記載されています。</p> <p>出典：新城総合公園園内マップ（公益財団法人 愛知県都市整備協会）</p>	 <p>東三河ふるさと公園の園内マップ。北管理棟、三河郷土の谷、東三河あそび宿、修景庭園、三河山野草園、展望ツツジ園、ピクニック園地、憩いの広場、散策路、七曲がりの路などの施設が示されています。また、WC、AED、電話などのサービスも記載されています。一部のエリアは「整備中」として示されています。</p> <p>出典：東三河ふるさと公園園内マップ（公益財団法人 愛知県都市整備協会）</p>
主な施設 ※は有料施設	テニスコート*、野球場*、競技場*、陸上競技場*、中央広場、子供広場、和風園地、弓道場*、芝生広場、紅葉の森、屋根付き広場、空の広場、虹の階段、展望広場、散策路（もりもり街道）、学習の森、子供の森、入口広場、わんぱく広場、フォレストアドベンチャー・新城*、ニュースポーツ広場	北管理棟、三河郷土の谷、東三河あそび宿、修景庭園、三河山野草園、展望ツツジ園、ピクニック園地、憩いの広場、散策路、七曲がりの路
管理方法 (2021.10時点)	<p><b>指定管理者制度</b>            指定管理者：愛知県都市整備協会・中日本エンジ名古屋グループ            （代表者：公益財団法人愛知県都市整備協会）            （構成員：中日本ハイウェイ・エンジニアリング名古屋株式会社）            指定期間：2021年4月1日から2026年3月31日まで</p> <p><b>設置管理許可制度</b>            事業者／施設名：エバイス株式会社／フォレストアドベンチャー・新城（体験型森林アクティビティ）</p>	<p><b>指定管理者制度</b>            指定管理者：公益財団法人愛知県都市整備協会            指定期間：2021年4月1日から2026年3月31日まで</p>
URL	<a href="https://www.aichi-koen.com/shinshiro/">https://www.aichi-koen.com/shinshiro/</a>	<a href="https://www.aichi-koen.com/furusato/">https://www.aichi-koen.com/furusato/</a>