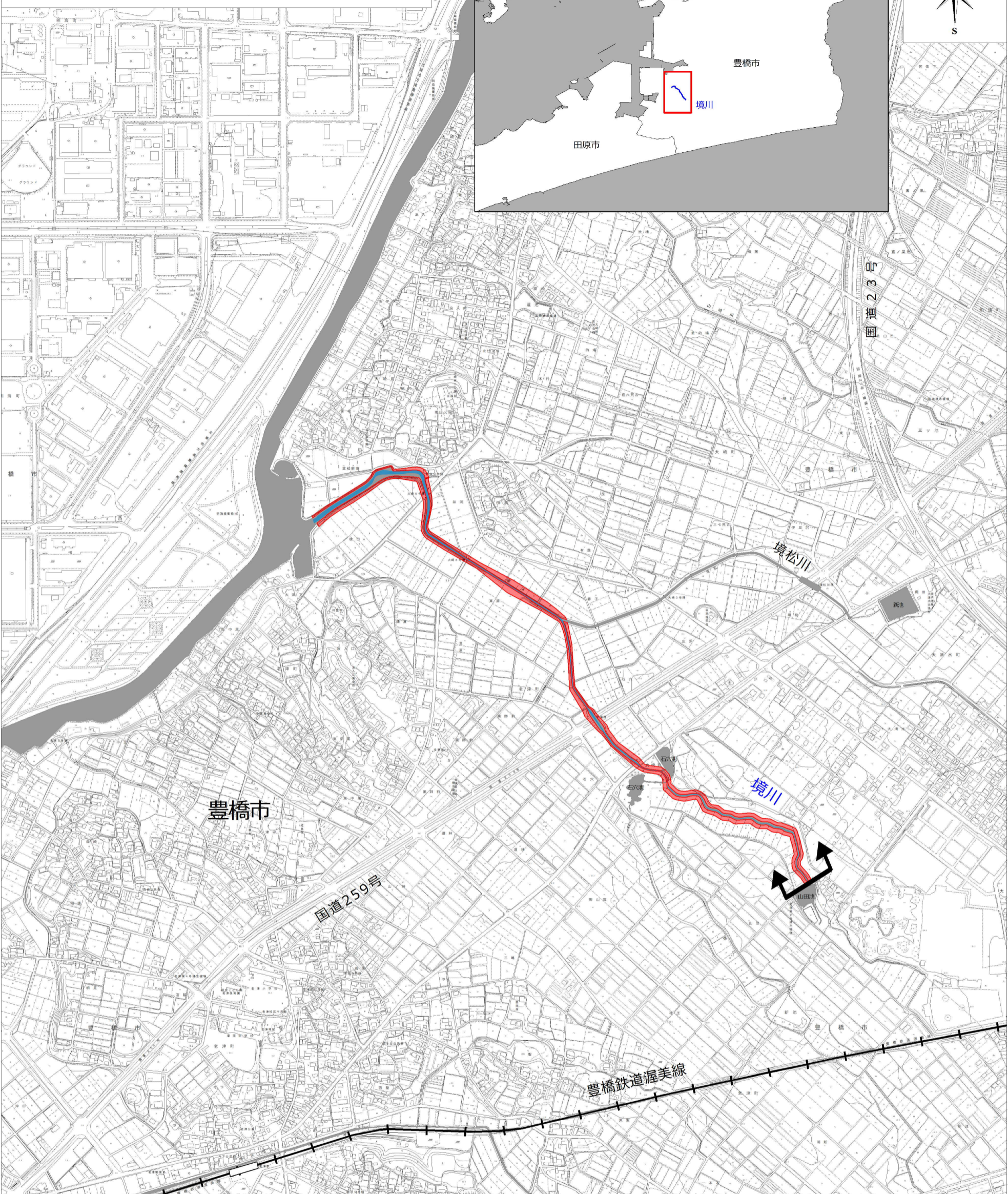
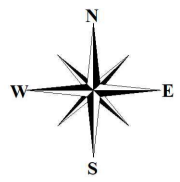
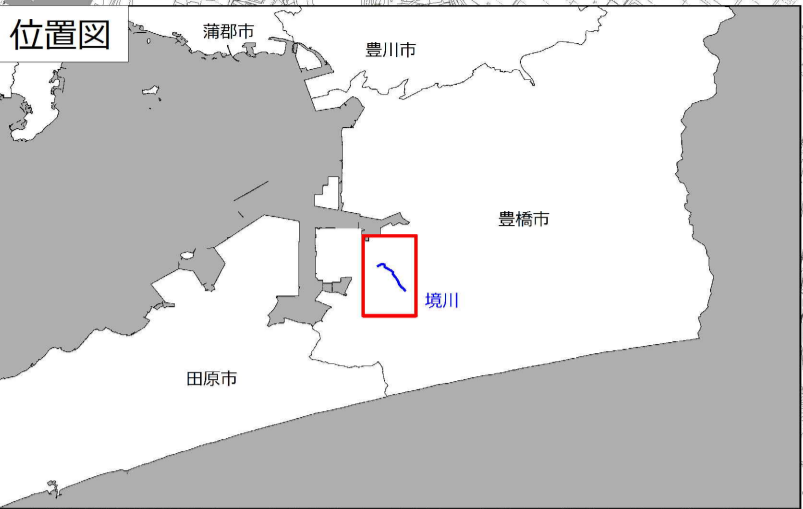


境川水系境川(老津)流域 浸水予想図 (家屋倒壊等氾濫想定区域(河岸侵食))



1 説明文

(1) この図は、境川水系境川(老津)について、想定最大規模降雨に伴う洪水による家屋倒壊等をもたらすような氾濫の発生が想定される区域(家屋倒壊等氾濫想定区域)を表示した図面です。

(2) この家屋倒壊等氾濫想定区域は、現在の整備状況を踏まえて、対象河川の河岸の侵食幅を予測したものであり、侵食された場合における、家屋の倒壊、流失等の危険性がある区域の目安を示すものです。

2 基本事項等

(1) 作成主体	: 愛知県
(2) 公表年月日	: 令和3年3月26日
(3) 対象河川	: 境川水系境川(老津)
(4) 算出の前提となる降雨	: 境川流域の24時間の総雨量836mm
(5) 関係市	: 豊橋市

