

# 農業農村多面的機能支払事業 令和元年度の実績

農林基盤局農地部農地計画課

## 目次

- 1 農業農村多面的機能支払事業の概要
- 2 令和元年度の農地維持支払の取組
- 3 令和元年度の資源向上支払の取組

# 1 農業農村 多面的機能支払事業の概要

## 日本型直接支払制度

### ① 多面的機能支払（農業農村多面的機能支払事業）

農地、農業用水等の保全・管理のための共同活動を支援

農地維持支払

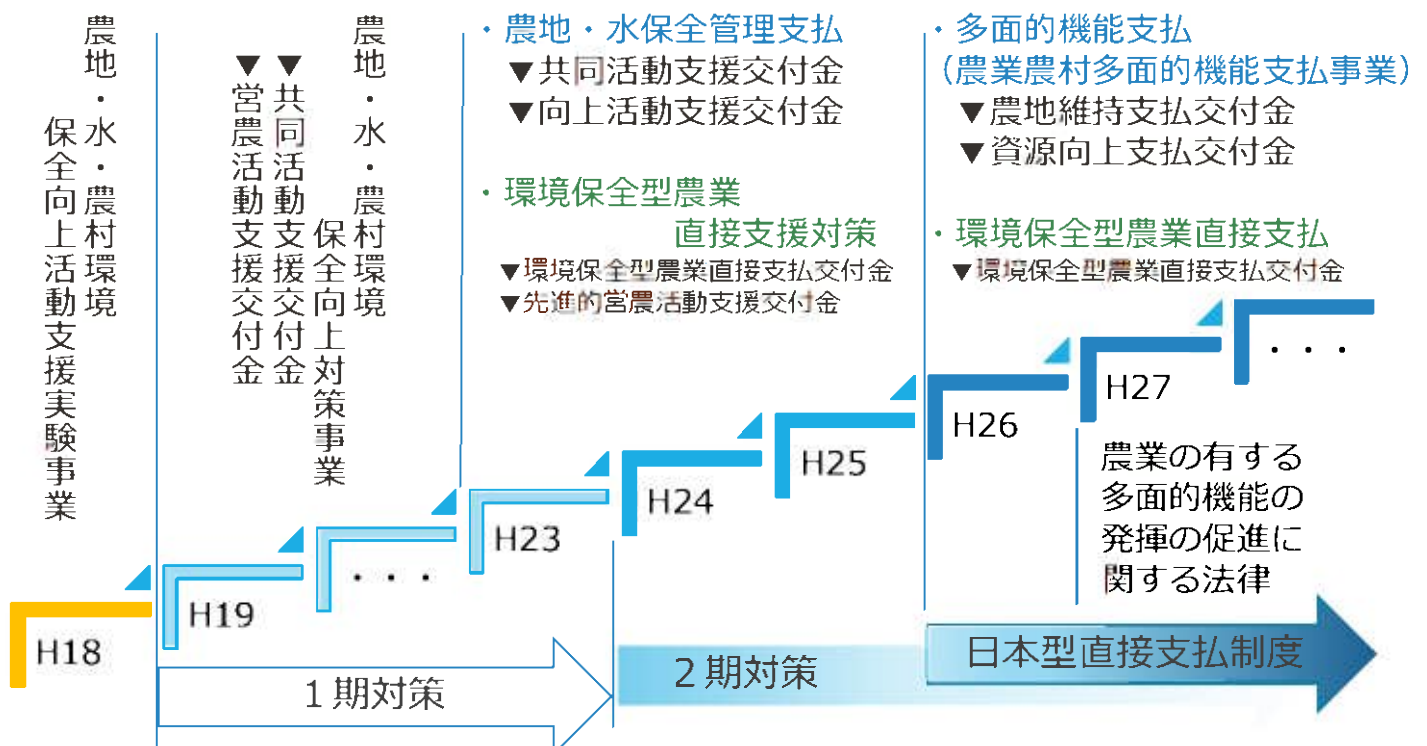
資源向上支払

### ② 中山間地域等直接支払

### ③ 環境保全型農業直接支払

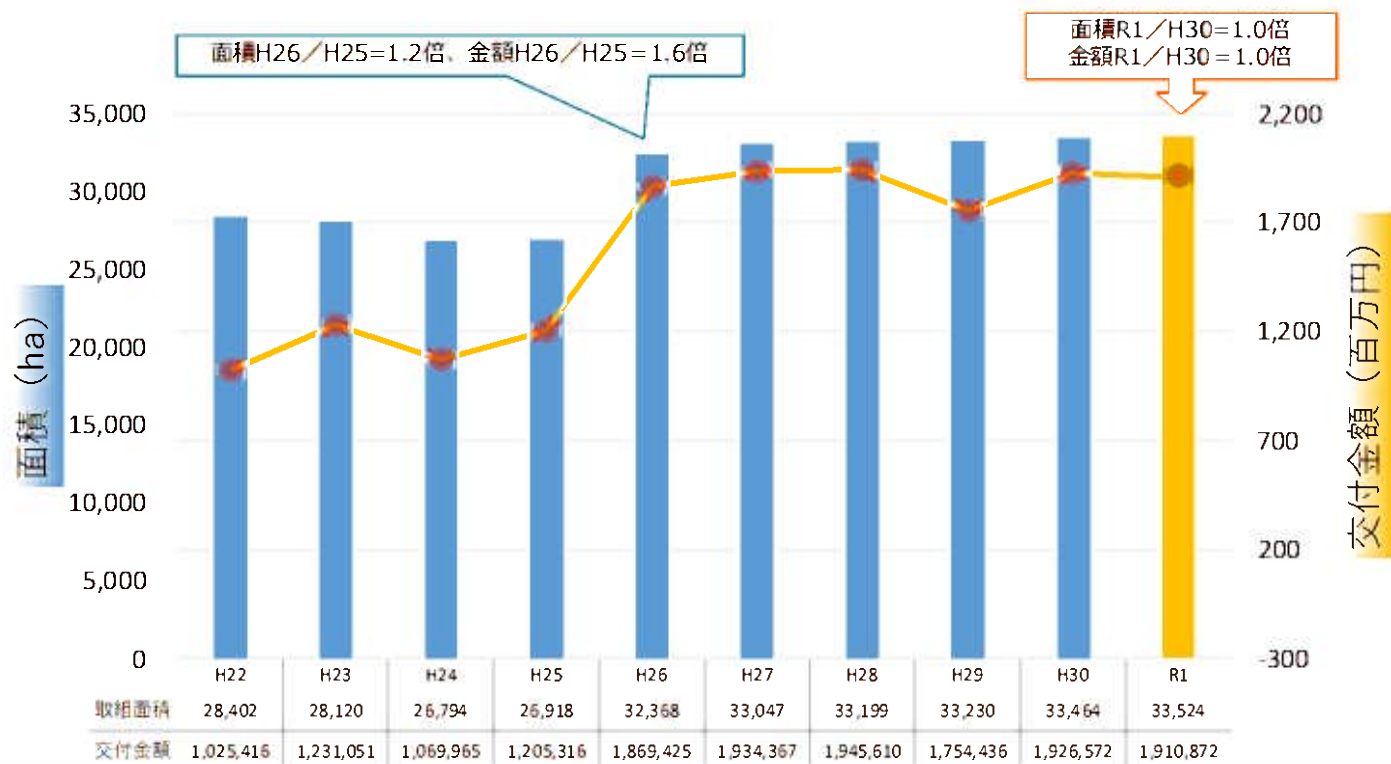
2

## 農業農村多面的機能支払事業の経緯



3

## 取組面積と交付金額の推移



4

## 令和元年度の実施状況

	取組組織数		取組市町村数	農振農用地 H30.12.31 ha	取組面積				カバー率
		うち広域活動組織			田	畑	草地	ha	
全国計※1	26,618	947	1,437	4,153,900	2,274,027	1,424,368	539,633	310,026	54.7%
<b>愛知県</b>	<b>409</b>	<b>20</b>	<b>43</b>	<b>58,500</b>	<b>33,524</b>	<b>22,003</b>	<b>11,503</b>	<b>18</b>	<b>57.3%</b>
尾張地域	17	0	8	2,536	492	434	58	0	19.4%
一宮地域	24	2	3	6,261	3,104	1,776	1,328	0	49.6%
海部地域	49	3	6	5,963	4,059	3,603	448	8	68.1%
知多地域	48	1	10	7,908	3,614	2,169	1,436	9	45.7%
西三河地域	83	2	7	9,030	6,867	5,741	1,126	0	76.1%
西尾幡豆地域	10	6	1	4,335	4,220	3,014	1,206	0	97.3%
豊田加茂地域	78	2	1	5,764	2,552	2,277	275	0	44.3%
新城設楽地域	35	0	3	2,497	635	527	107	1	25.4%
東三河地域	65	4	4	14,207	7,981	2,462	5,519	0	56.2%
H30	418	28	43	58,781	33,464	22,108	11,348	8	56.9%
増減R1-H30	△ 9	△ 8	0	△ 281	60	△ 105	155	10	

※1: 全国計は令和2年8月公表の「令和元年度多面的機能支払交付金の実施状況」(農林振興局)より

※2: 愛知県のカバー率の母数となる農振農用地面積はH30.12.31現在(農業振興課調べ)

5

(参考)  
活動組織の認定年度別内訳

認定(再認定)年度	H27	H28	H29	H30	R1	計
組織数	20	6	249	7	127	409

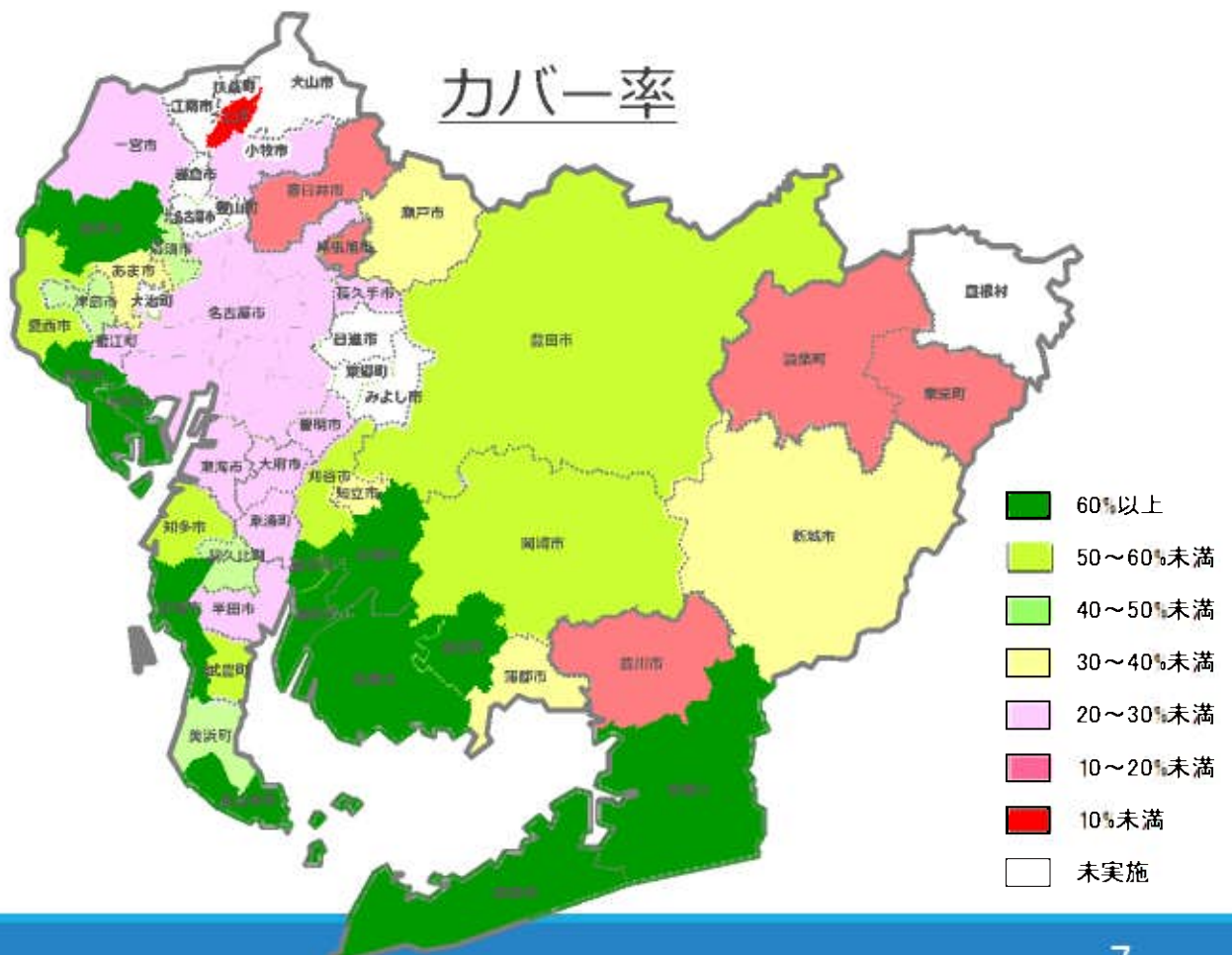
自己評価・市町村評価

農地維持支払の「地域資源の適切な保全管理のための推進活動」と資源向上支払(共同活動)の「多面的機能の増進を図る活動」が効果的かつ効率的に実施されるように、活動組織が当該活動の実施状況や成果、活動による地域の変化等を評価（自己評価）し、市町村は当該活動を客観的に評価（市町村評価）し、必要に応じて指導・助言を行う。

【評価対象】

活動 2年目 及び 4年目 の組織

※自己評価(4年目評価)を行った後活動期間が終了した組織については、次期活動期間における評価は任意とし、報告は求めない

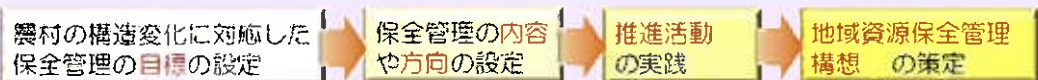


## 2 令和元年度の 農地維持支払の取組

### 1) 地域資源の基礎的な保全活動



### 2) 地域資源の適切な保全管理のための推進活動



8

### 1) 地域資源の基礎的な保全活動

#### 農地維持支払により保全管理する施設

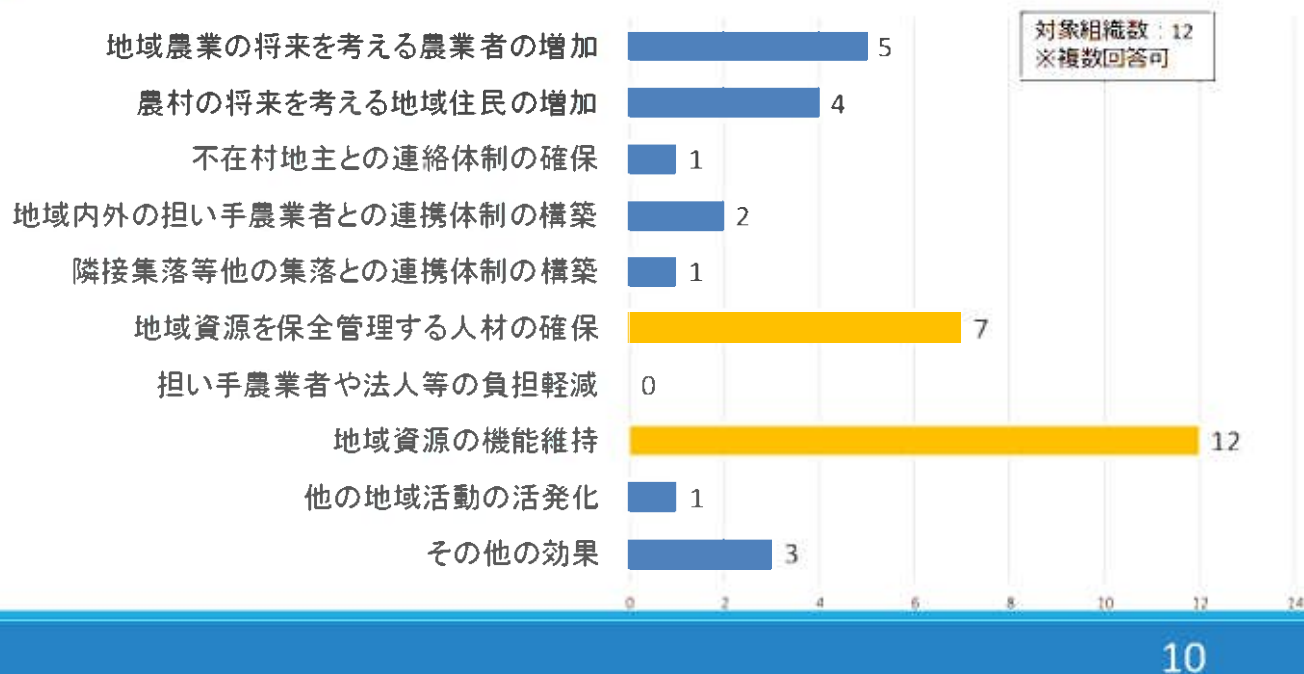
	水路 (km)	農道 (km)	ため池 (箇所)
<b>愛知県</b>	<b>11,030</b>	<b>8,770</b>	<b>473</b>
尾張地域	188	134	26
一宮地域	700	1,234	0
海部地域	1,200	1,100	0
知多地域	1,194	1,193	150
西三河地域	2,936	1,448	93
西尾幡豆地域	1,209	1,136	11
豊田加茂地域	1,054	596	51
新城設楽地域	296	191	13
東三河地域	2,253	1,738	129

9

## 2) 地域資源の適切な保全管理のための推進活動

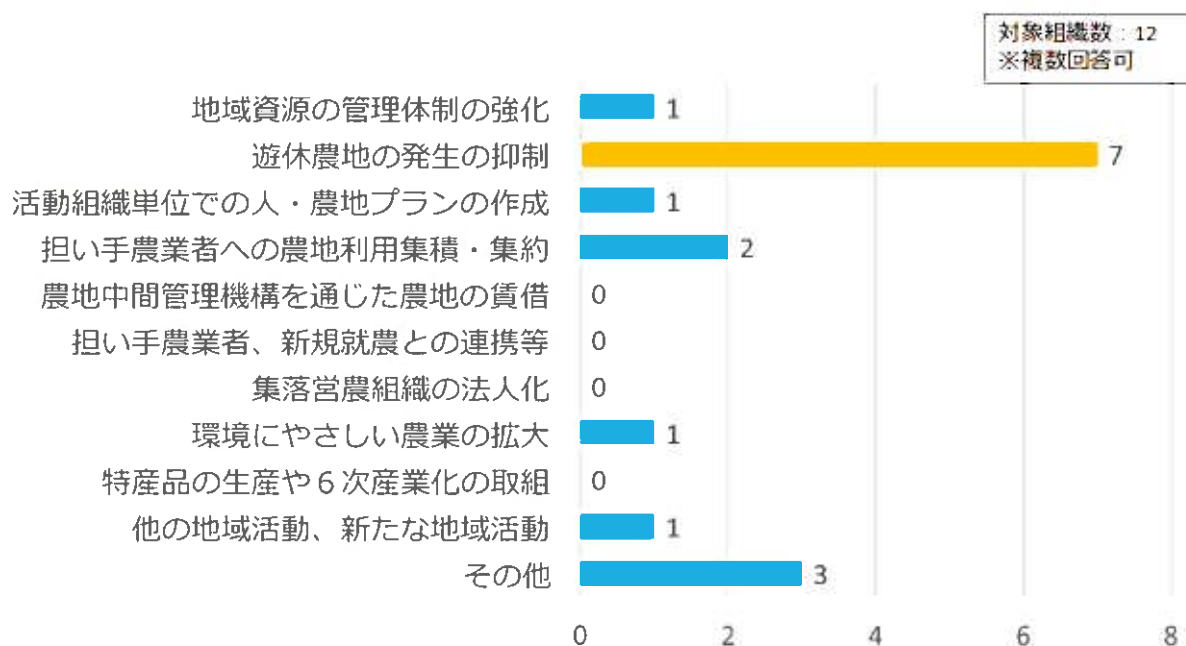
### 活動組織の自己評価

✓ 推進活動によって現れている効果又は現れる見込みのある効果



## 2) 地域資源の適切な保全管理のための推進活動

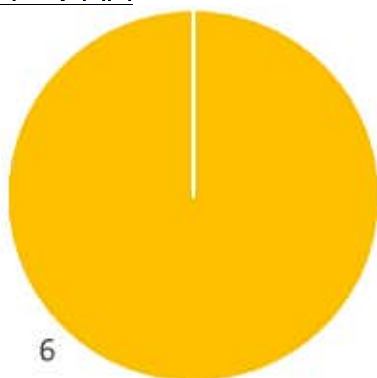
### 市町村の評価① 地域に現れている変化



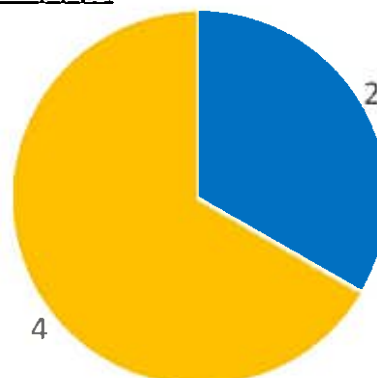
## 2) 地域資源の適切な保全管理のための推進活動

### 市町村の評価② 推進活動の評価

2年目の評価



4年目の評価



## 3 令和元年度の 資源向上支払の取組

1) 地域資源の質的向上を図る共同活動

2) 施設の長寿命化のための活動

3) 組織の広域化・体制強化

# 資源向上支払

## 1) 地域資源の質的向上を図る共同活動

	取組組織数		取組市町村数	取組面積			
		うち広域活動組織		田 ha	畑 ha	草地 ha	
R1	340	18	42	29,762	20,149	9,604	9
H30	347	26	42	29,640	20,176	9,456	8
増減 R1-H30	△7	△8	0	122			

## 2) 施設の長寿命化のための活動

## 3) 組織の広域化・体制強化

14

## 1) 地域資源の質的向上を図る共同活動



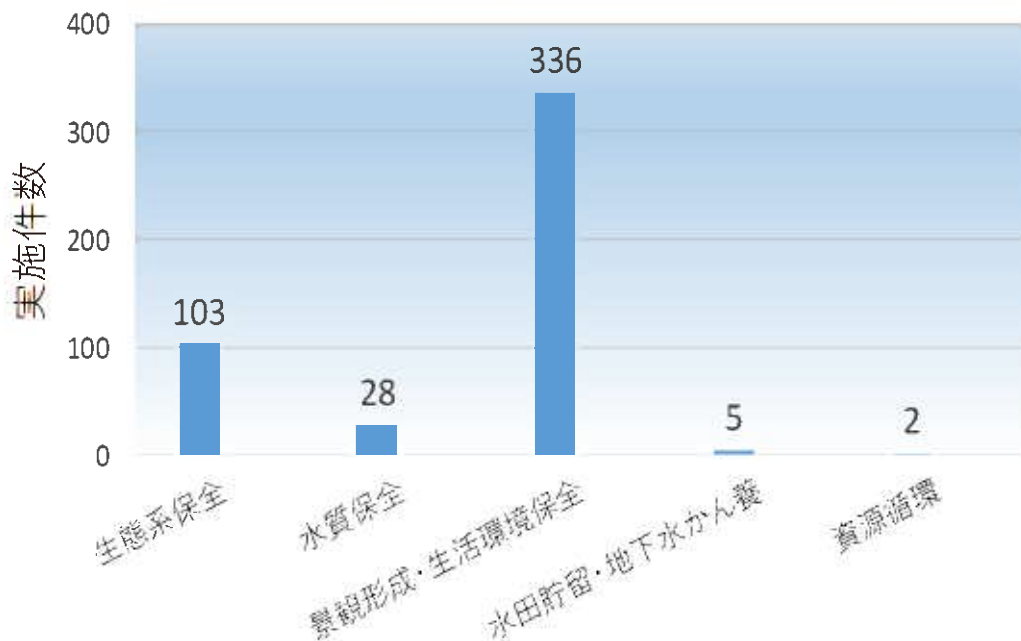
- ①施設の軽微な補修
- ②農村環境保全活動
- ③多面的機能の増進を図る活動

15



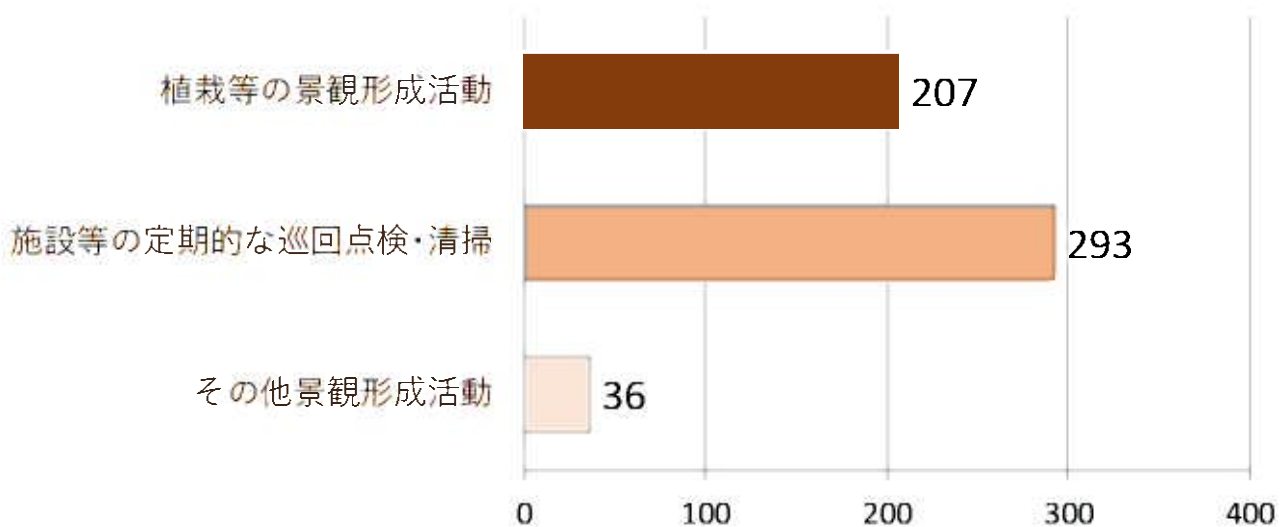
# 1) 地域資源の質的向上を図る共同活動

## 2) 農村環境保全活動



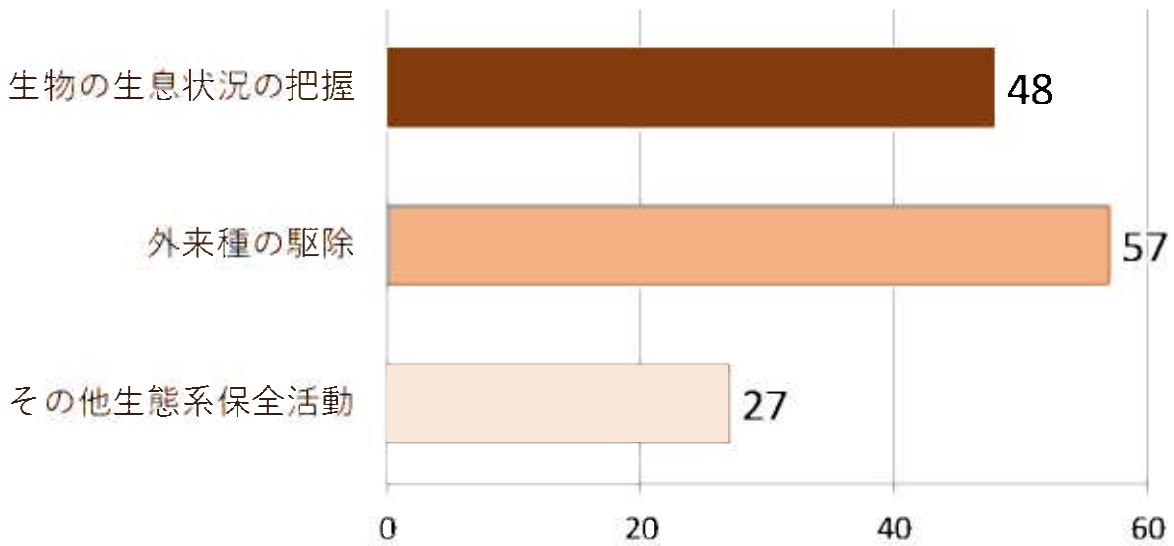
## 2) 農村環境保全活動

### テーマ「景観形成・生活環境保全」内訳



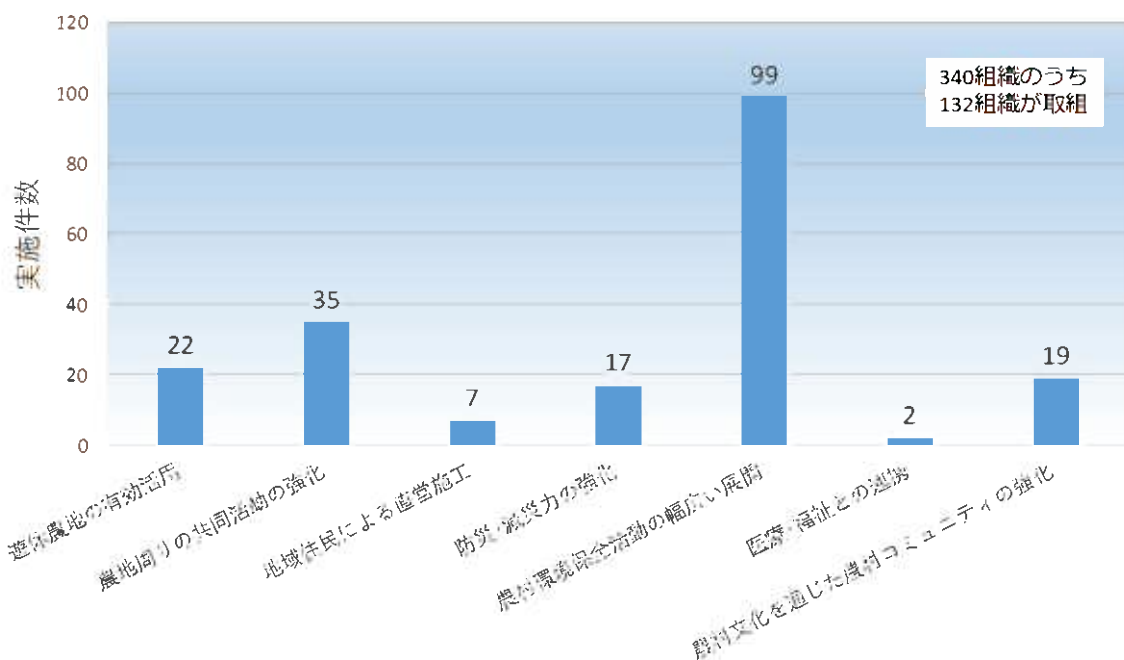
## 2 農村環境保全活動

### テーマ「生態系保全」内訳



## 1) 地域資源の質的向上を図る共同活動

### 3 多面的機能の増進を図る活動

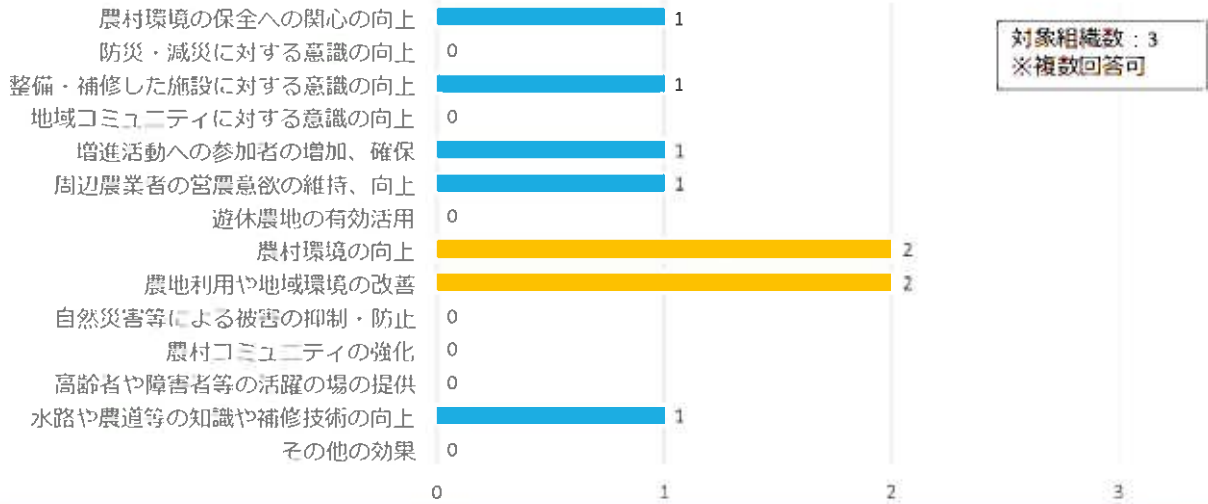


# 1) 地域資源の質的向上を図る共同活動

## 3) 多面的機能の増進を図る活動

### 活動組織の自己評価

✓ 増進活動によって現れている効果又は現れる見込みのある効果

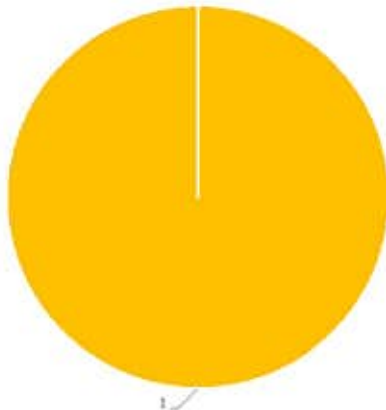


# 1) 地域資源の質的向上を図る共同活動

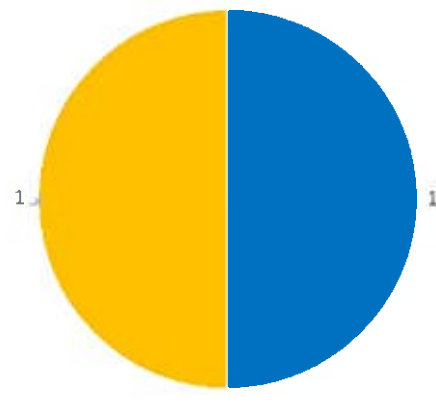
## 3) 多面的機能の増進を図る活動

### 市町村の評価 増進活動の評価

2年目の評価



4年目の評価



■ 優良  
■ 適当  
■ フォローが必要

# 資源向上支払

## 1) 地域資源の質的向上を図る共同活動

## 2) 施設の長寿命化のための活動

補修(例)			更新等(例)	
				
摩耗した水路壁への表面被覆材の塗布	未舗装農道の舗装	漏水箇所の補修	コンクリート水路の更新	ゲート、バルブの更新

## 3) 組織の広域化・体制強化

## 2) 施設の長寿命化のための活動

	取組組織数		取組市町村数	取組面積			
	うち広域活動組織			田	畑	草地	
			数	ha	ha	ha	ha
<b>R1</b>	<b>224</b>	<b>17</b>	<b>33</b>	<b>22,805</b>	<b>15,311</b>	<b>7,485</b>	<b>9</b>
H30	214	24	33	22,245	14,928	7,309	8
増減 R1-H30	10	△7	0	560			

	対象施設			実施施設		
	水路(km)	農道(km)	ため池(箇所)	水路(km)	農道(km)	ため池(箇所)
<b>愛知県</b>	<b>1,403.1</b>	<b>542.6</b>	<b>53</b>	<b>32.9</b>	<b>3.0</b>	<b>12</b>
尾張地域	12.9	0.2	1	1.5	0.1	0
一宮地域	32.7	0.5	0	1.1	0.0	0
海部地域	50.4	2.0	0	3.0	0.4	0
知多地域	35.5	4.0	17	3.8	0.7	3
西三河地域	54.3	3.0	4	4.6	0.1	0
西尾幡豆地域	394.1	399.7	2	1.3	0.0	0
豊田加茂地域	32.1	17.8	6	0.9	0.4	0
新城設楽地域	57.8	7.1	0	2.0	0.1	0
東三河地域	733.3	108.4	23	14.8	1.1	9

## 資源向上支払

1) 地域資源の質的向上を図る共同活動

2) 施設の長寿命化のための活動

3) 組織の広域化・体制強化

➤ 0 組織