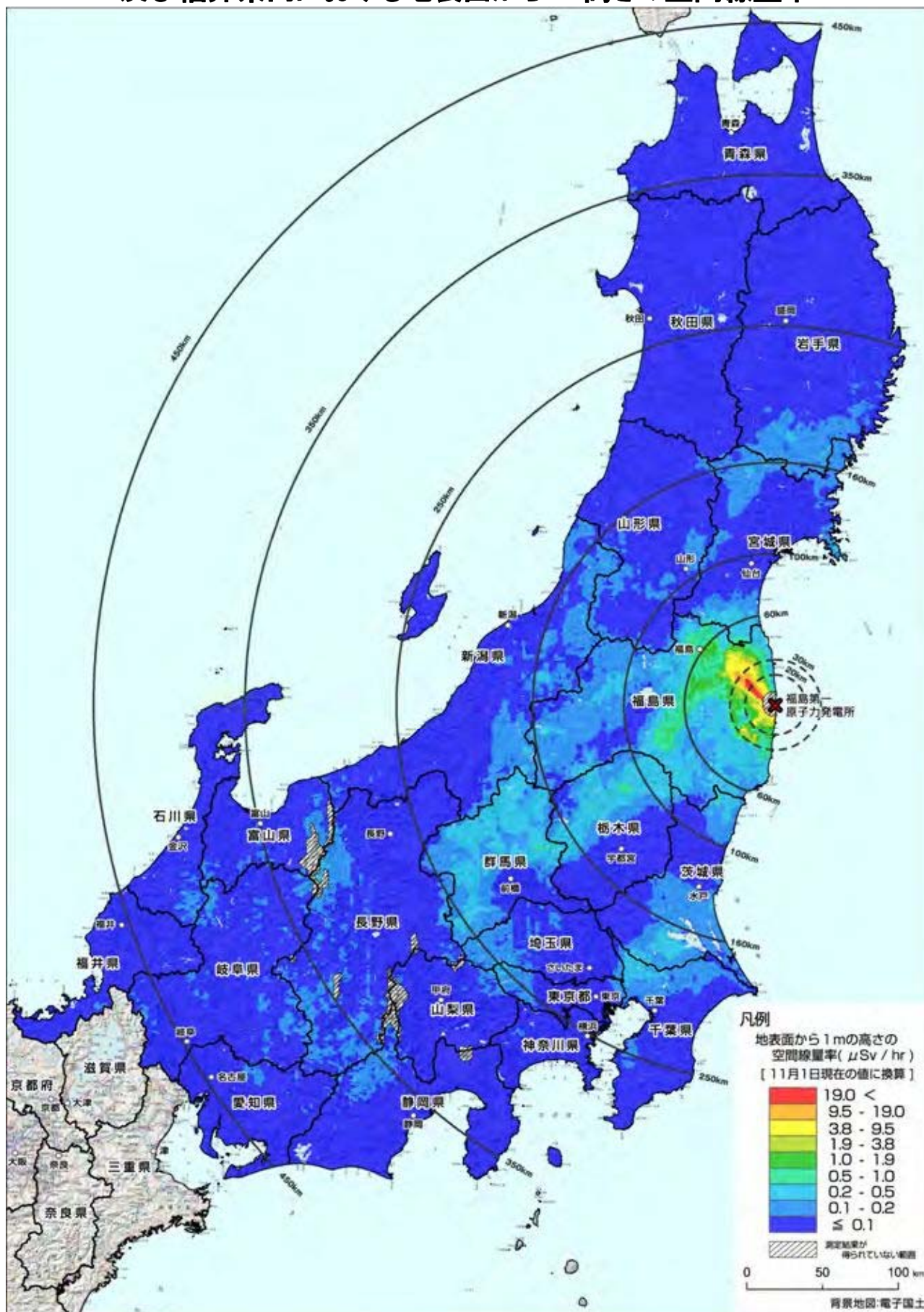
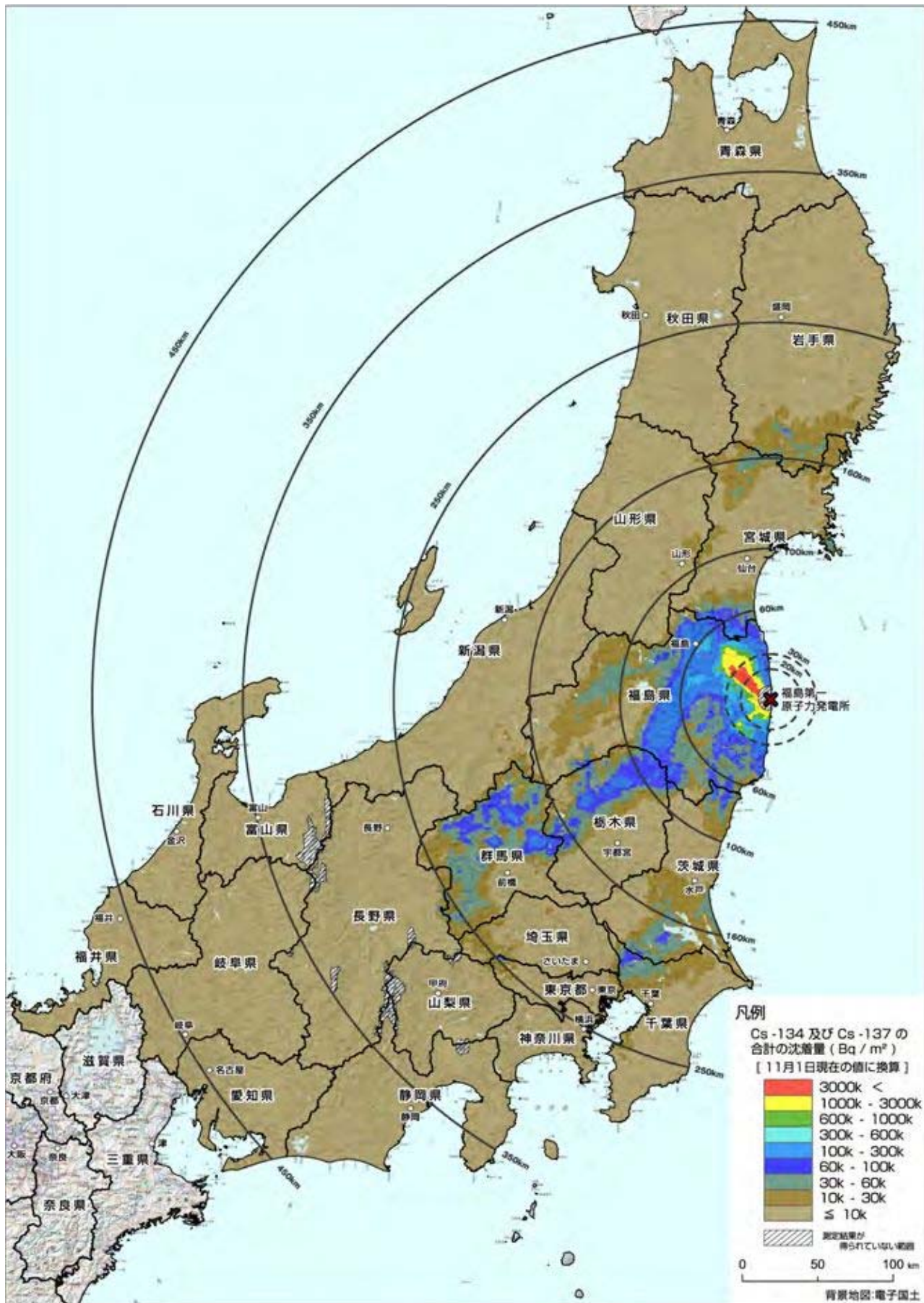


文部科学省がこれまでに測定してきた範囲及び愛知県、青森県、石川県、及び福井県内における地表面から1m高さの空間線量率

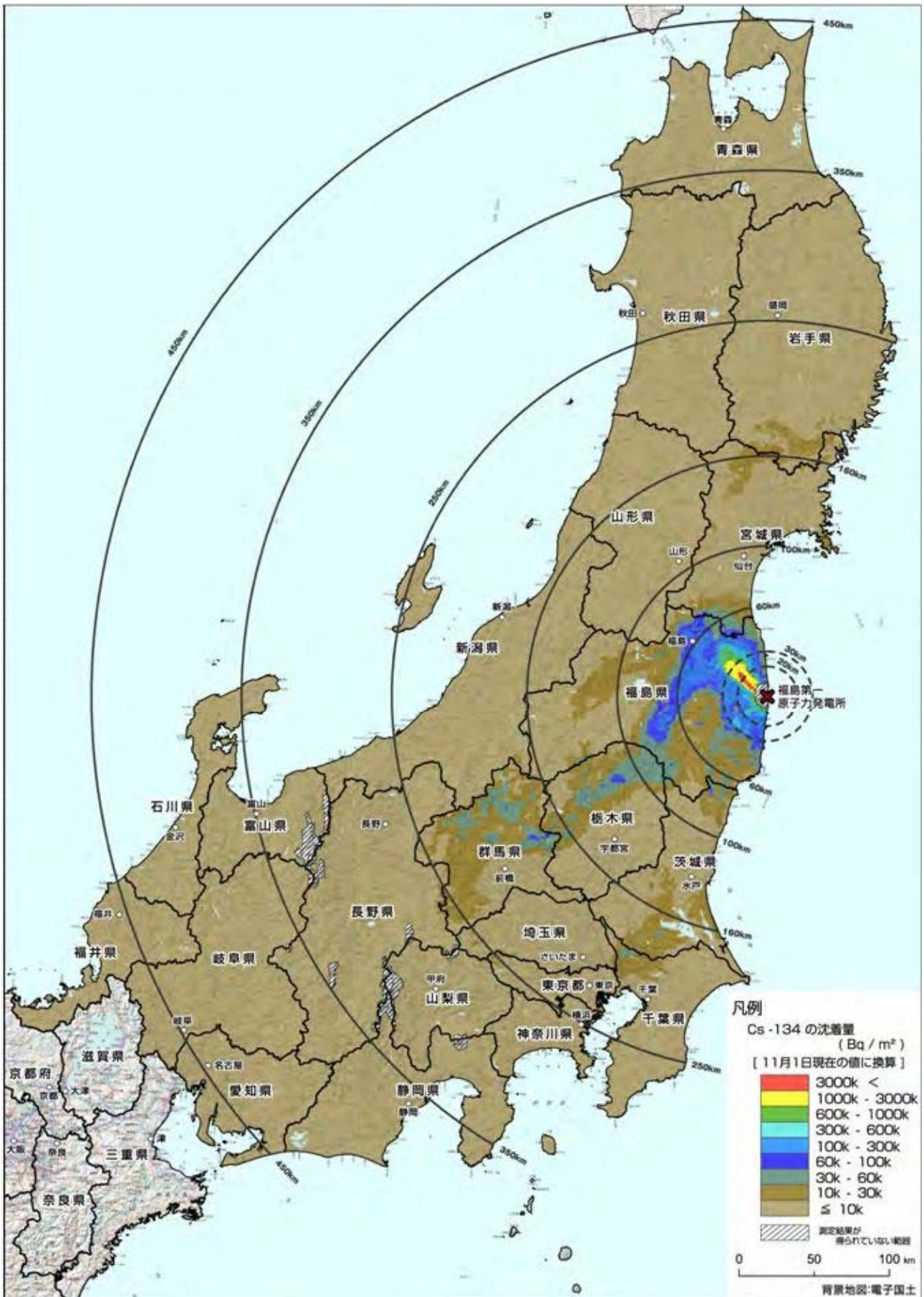


※本マップには天然核種による空間線量率が含まれています。

文部科学省がこれまでに測定してきた範囲(11月11日改訂版)及び 愛知県、青森県、石川県、及び福井県内の地表面における セシウム134、137の沈着量の合計



文部科学省がこれまでに測定してきた範囲(11月11日改訂版)及び愛知県、青森県、石川県、及び福井県内における地表面へのセシウム134の沈着量



文部科学省がこれまでに測定してきた範囲(改訂版)及び愛知県、青森県、石川県、及び福井県内における地表面へのセシウム137の沈着量

