

植生図

現地調査様式1




植生図

現地調査様式1



| | |
|----------|-------------|
| 地域・都道府県名 | 中部地方建設局 |
| 事務所・部局名 | 木曾川下流工事事務所 |
| 水系名 | 木曾川 |
| 河川名 | 木曾川 |
| 調査年度 | 2002年 |
| 植生図番号 | 1 |
| 調査年月日 | 2002年10月31日 |
| 距離(km) | 13.6~17.2 |

| 基本分類 | 群落名等 | 区分番号 | | |
|---------|---------------------|--------------|---------------------|------|
| 水生植物群落 | オオカナダモ群落 | 011 | | |
| | コカナダモ群落 | 012 | | |
| 浮葉植物群落 | ヒシ群落 | 022 | | |
| 1年生草本群落 | ヤナギタデ群落 | 059 | | |
| | オオイスタデ-オオクサキ群落 | 0510 | | |
| | メヒシバ-エノコログサ群落 | 0514 | | |
| | カナムグラ群落 | 0525 | | |
| 多年生草本群落 | ヨモギ-メドハ群落 | 054 | | |
| | セイタカアワダチソウ群落 | 068 | | |
| | キツネノボたん群落 | 0635 | | |
| | ヨシ群落 | 071 | | |
| 単子葉草本群落 | ヨシ群落 | 073 | | |
| | オギ群落 | 091 | | |
| | その他の 単子葉 草本群落 | ウキヤガラ-マコモ群落 | 101 | |
| | | サンクワイ-コガマ群落 | 102 | |
| | | ヒメガマ群落 | 104 | |
| | | セリウサヨシ群落 | 1010 | |
| | | イ群落 | 1021 | |
| | | メリケンカルカヤ群落 | 1029 | |
| | | シナダレスズメガヤ群落 | 1038 | |
| | | チガヤ群落 | 1042 | |
| | | ワセオハナ群落 | 1059 | |
| | | ヤナギ広葉林 | ジャヤナギ-アカメヤナギ群落 | 127 |
| | | | ジャヤナギ-アカメヤナギ群落(低木林) | 128 |
| | | | カワヤナギ群落(低木林) | 1218 |
| | | | キヌヤナギ群落 | 1227 |
| その他の広葉林 | | キヌヤナギ群落(低木林) | 1228 | |
| | クロバナエンジュ群落 | 137 | | |
| | メダカ群落 | 139 | | |
| | クズ群落 | 1316 | | |
| 落葉広葉樹林 | スルズーアカメガシワ群落 | 1428 | | |
| | ムクノキ-エノキ群落 | 1435 | | |
| | トウグワ群落 | 14501 | | |
| 人工草地 | 人工草地 | 24 | | |
| グラウンドなど | 公園-グラウンドなど | 251 | | |
| | 人工草地 | 253 | | |
| 人工構造物 | 河川管理用以外の構造物 | 261 | | |
| | 河川管理用の構造物 | 262 | | |
| | 道路 | 263 | | |
| 自然裸地 | 自然裸地 | 27 | | |
| 開放水面 | 開放水面 | 28 | | |



1-1陸

植生図

現地調査様式1



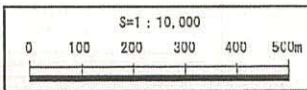
植生図

現地調査様式1



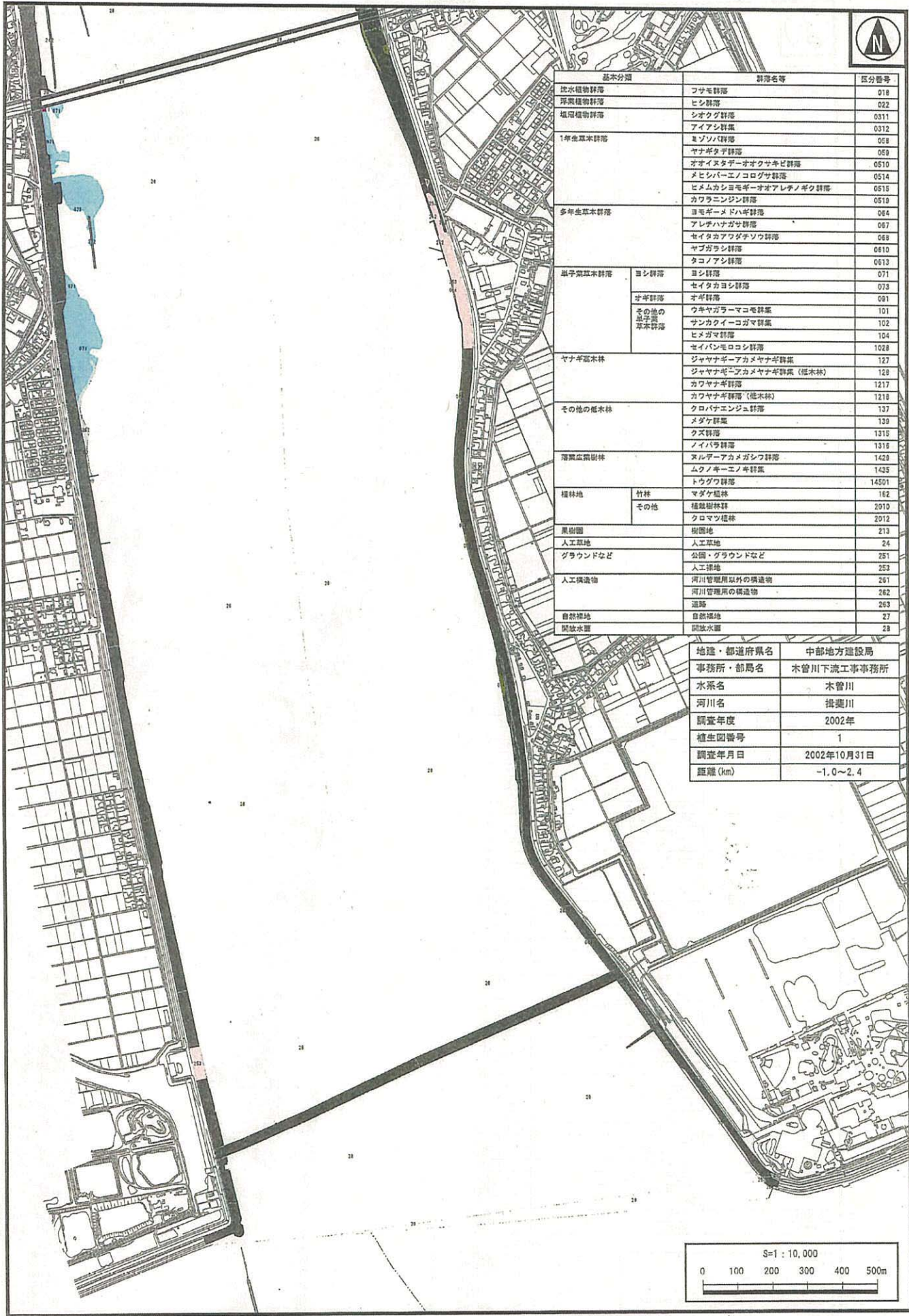
| | |
|----------|-------------|
| 地建・都道府県名 | 中部地方建設局 |
| 事務所・部局名 | 木曾川下流工事事務所 |
| 水系名 | 木曾川 |
| 河川名 | 木曾川 |
| 調査年度 | 2002年 |
| 植生図番号 | 3 |
| 調査年月日 | 2002年10月31日 |
| 距離(km) | 20.8~24.4 |

| 基本分類 | 群居名等 | 区分番号 | |
|--------------|---------------------|-------------|----------------|
| 放水植物群落 | オオカナダモ群落 | 011 | |
| | コカナダモ群落 | 012 | |
| 浮葉植物群落 | ヒシ群落 | 022 | |
| 1年生草本群落 | ヤナギタデ群落 | 059 | |
| | オオイヌタデ-オオクサキ群落 | 0510 | |
| | メヒシバ-エノコログサ群落 | 0514 | |
| | カナムグス群落 | 0525 | |
| 多年生草本群落 | ヨモギ-メドハギ群落 | 064 | |
| | セイタカアワダチソウ群落 | 068 | |
| | キツネノホケアン群落 | 0635 | |
| 単子葉草本群落 | ヨシ群落 | 071 | |
| | セイタカヨシ群落 | 073 | |
| | オギ群落 | 091 | |
| | その他の 単子葉 草本群落 | ウキヤガラ-アマモ群集 | 101 |
| | | サンカクイ-コガマ群集 | 102 |
| | | ヒメガマ群落 | 104 |
| | | セリクサヨシ群集 | 1010 |
| | | イ群落 | 1021 |
| | | メリケンカルカヤ群落 | 1029 |
| | | シナダレスズメガヤ群落 | 1038 |
| | | チガヤ群落 | 1042 |
| | | ワセオバナ群落 | 1059 |
| | | ヤナギ属木林 | ジャヤナギ-アカメヤナギ群集 |
| | ジャヤナギ-アカメヤナギ群集(低木林) | | 128 |
| カワヤナギ群落(低木林) | 1218 | | |
| キヌヤナギ群落(低木林) | 1227 | | |
| その他の低木林 | クロバチエンジュ群落 | 137 | |
| | メダケ群集 | 139 | |
| | クズ群落 | 1315 | |
| 落葉広葉樹林 | ヌルデ-アカメガシワ群落 | 1429 | |
| | ムクノキ-エノキ群集 | 1435 | |
| | トワヅ群落 | 14801 | |
| 人工草地 | 人工草地 | 24 | |
| グラウンドなど | 公園・グラウンドなど | 251 | |
| | 人工草地 | 253 | |
| | 河川管理用以外の構造物 | 261 | |
| 人工構造物 | 河川管理用の構造物 | 262 | |
| | 道路 | 263 | |
| | 自然裸地 | 27 | |
| 開放水面 | 開放水面 | 28 | |




植生図

現地調査様式1



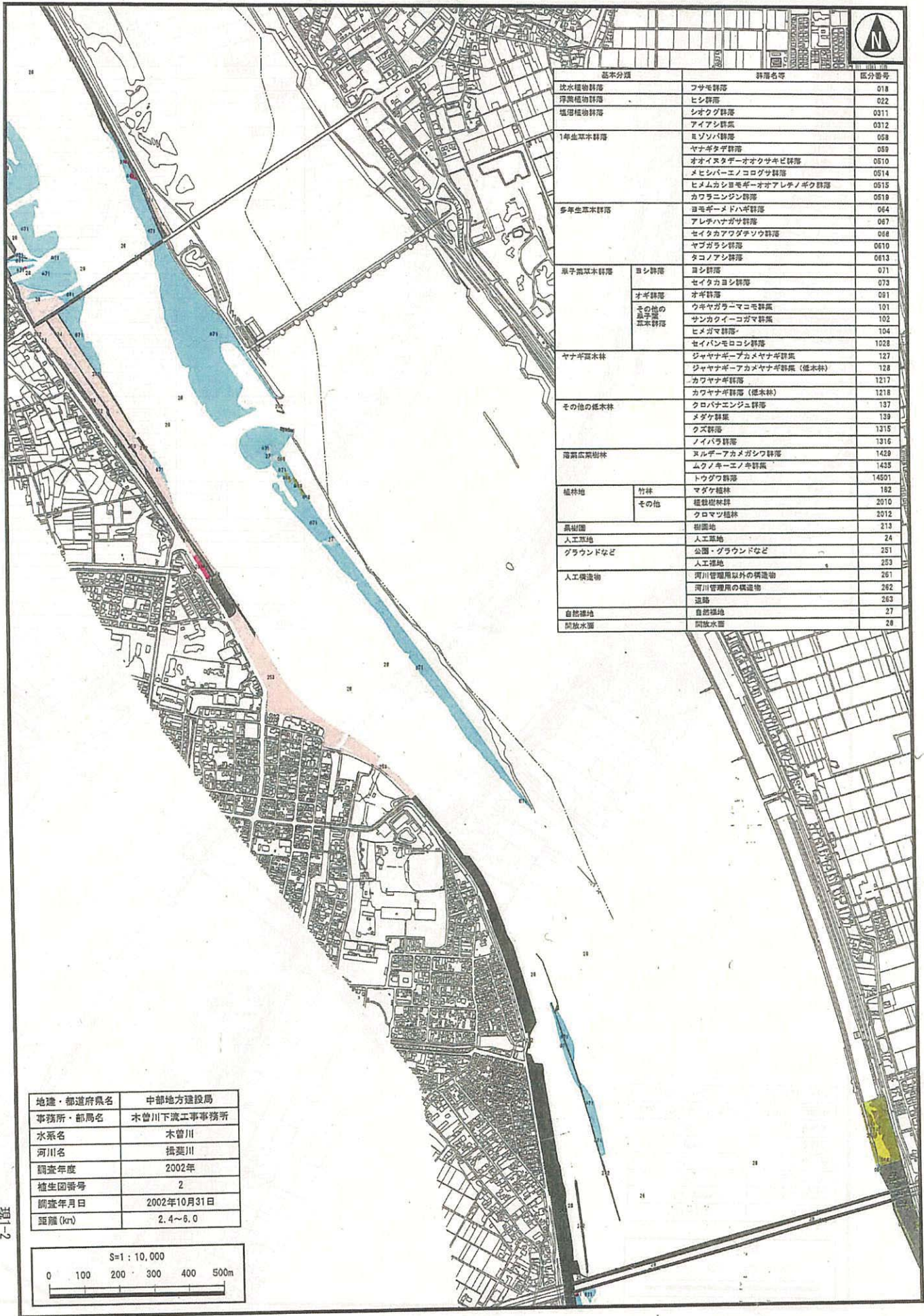
| 基本分類 | 群落名等 | 区分番号 |
|---------|-----------------------|-------|
| 沈水植物群落 | フサモ群落 | 018 |
| 浮葉植物群落 | ヒシ群落 | 022 |
| 根冠植物群落 | シオクグ群落 | 0311 |
| | アイアシ群集 | 0312 |
| 1年生草本群落 | ミソソバ群落 | 058 |
| | ヤナギタデ群落 | 059 |
| | オオイスターデーオオクサキ群落 | 0510 |
| | メヒシバ-エノコログサ群落 | 0514 |
| | ヒメムカシヨモギ-オオアレチノギク群落 | 0515 |
| | カワニンジン群落 | 0519 |
| 多年生草本群落 | ヨモギ-メドハギ群落 | 064 |
| | アレチハナガサ群落 | 067 |
| | セイタカアワダテソウ群落 | 068 |
| | ヤブガラシ群落 | 0610 |
| | タノアシ群落 | 0613 |
| 湿り草群落 | ヨシ群落 | 071 |
| | セイケイヨシ群落 | 073 |
| | オギ群落 | 091 |
| | ウキヤガラム-マコモ群集 | 101 |
| | サンカクイ-コガマ群集 | 102 |
| | ヒメガマ群落 | 104 |
| | セイバンモロコシ群落 | 1028 |
| ヤナギ沼木林 | ジャヤナギ-アケメヤナギ群集 | 127 |
| | ジャヤナギ-ニクカメヤナギ群集 (低木林) | 128 |
| | カワヤナギ群落 | 1217 |
| | カワヤナギ群落 (低木林) | 1218 |
| その他の樹木林 | クロバネエンジュ群落 | 137 |
| | メダケ群集 | 139 |
| | ウス群落 | 1315 |
| | ノイバラ群落 | 1316 |
| 落葉広葉樹林 | ヌルデ-アカメガシワ群落 | 1429 |
| | ムクノキ-エノキ群集 | 1435 |
| | トウグワ群落 | 14501 |
| 雑林地 | 竹林 | 162 |
| | その他 | 雑樹林群 |
| | クロマツ樹林 | 2012 |
| 農園 | 樹園地 | 213 |
| 人工草地 | 人工草地 | 24 |
| | 公園・グラウンドなど | 251 |
| | 人工緑地 | 253 |
| 人工構造物 | 河川管理用以外の構造物 | 261 |
| | 河川管理用の構造物 | 262 |
| | 道路 | 263 |
| 自然裸地 | 自然裸地 | 27 |
| | 開成水面 | 28 |

| | |
|----------|-------------|
| 地建・都道府県名 | 中部地方建設局 |
| 事務所・部局名 | 木曾川下流工事事務所 |
| 水系名 | 木曾川 |
| 河川名 | 揖斐川 |
| 調査年度 | 2002年 |
| 植生図番号 | 1 |
| 調査年月日 | 2002年10月31日 |
| 距離 (km) | -1.0~2.4 |



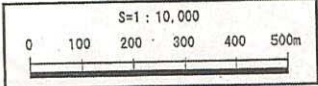
植生図

現地調査様式1



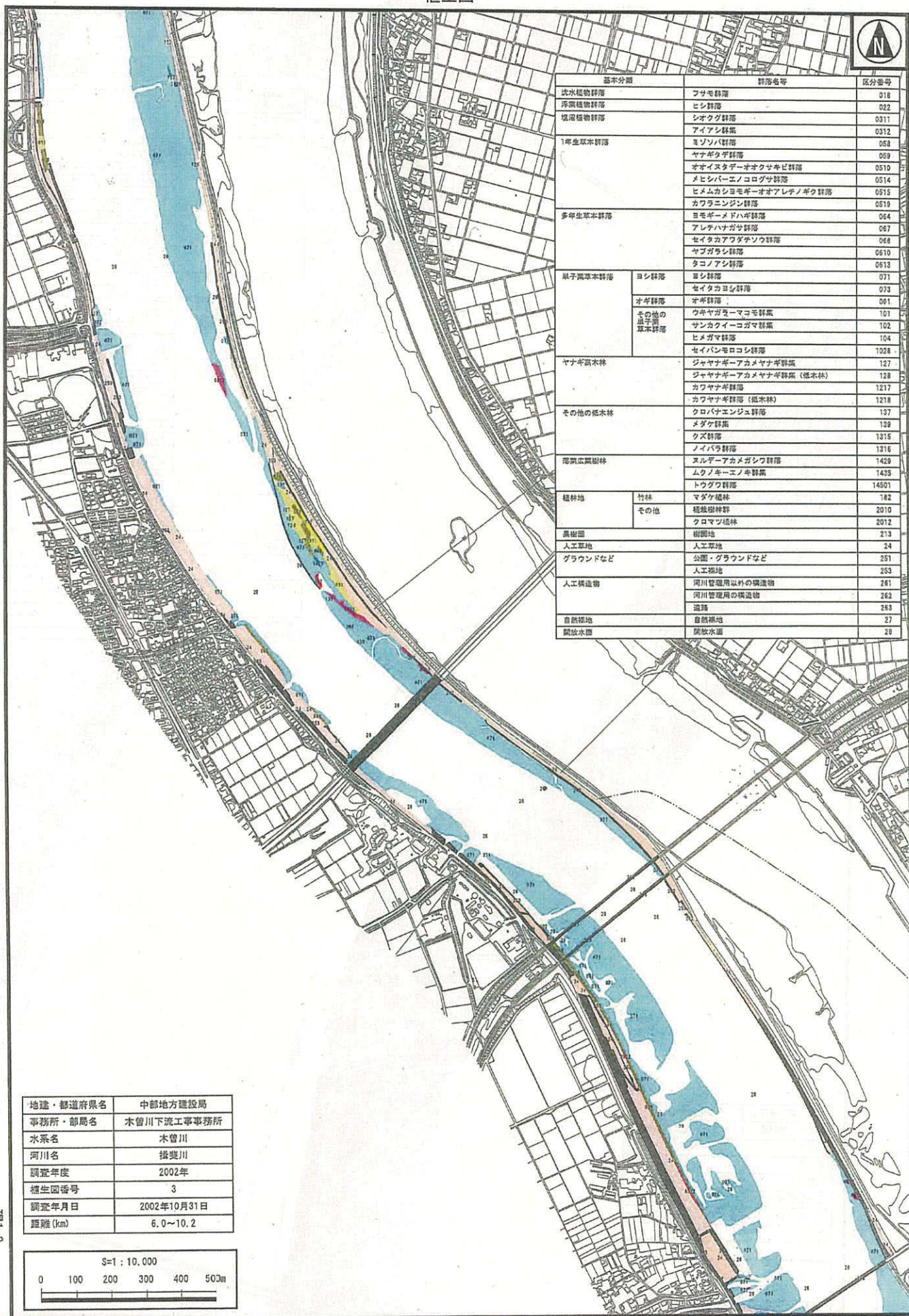
| 基本分類 | 群名等 | 区分番号 | |
|---------|----------------------|------------|------|
| 沈水植物群 | フサモ群 | 018 | |
| | 浮葉植物群 | 022 | |
| | 沼澤植物群 | 0311 | |
| | アイアシ群 | 0312 | |
| | 1年生草本群 | 058 | |
| 多年生草本群 | ヤナギタデ群 | 059 | |
| | オオイスダテ-オオクサキ群 | 0510 | |
| | メヒシバ-エノコログサ群 | 0514 | |
| | ヒメムカシヨモギ-オオアレチノギク群 | 0515 | |
| | カワランジン群 | 0519 | |
| | ヨモギ-メドハギ群 | 054 | |
| | アレチハナガサ群 | 057 | |
| 草子雑草本群 | セイタカアワダチソウ群 | 058 | |
| | ヤブガラシ群 | 0610 | |
| | タコノアシ群 | 0613 | |
| | ヨシ群 | ヨシ群 | 071 |
| | | セイタカヨシ群 | 073 |
| | | オギ群 | 091 |
| | その他の草子雑草本群 | ウキヤガラ-マコモ群 | 101 |
| | | サンカイ-コガマ群 | 102 |
| | | ヒメガマ群 | 104 |
| | | セイバンモロコシ群 | 1028 |
| ヤナギ類木林 | ジャヤナギ-アケボノヤナギ群 | 127 | |
| | ジャヤナギ-アケボノヤナギ群 (雑木林) | 128 | |
| | カワヤナギ群 | 1217 | |
| | カワヤナギ群 (雑木林) | 1218 | |
| その他の雑木林 | クロバチエンジュ群 | 137 | |
| | メダケ群 | 139 | |
| | クズ群 | 1315 | |
| | ノイバラ群 | 1316 | |
| | スルデ-アケボノ群 | 1429 | |
| 落葉広葉樹林 | ムクノキ-エノキ群 | 1435 | |
| | トウグワ群 | 14501 | |
| | マダケ群 | 182 | |
| 雑木林 | 雑木林群 | 2010 | |
| | クロマツ群 | 2012 | |
| 農地 | 農地 | 213 | |
| | 人工地 | 24 | |
| 人工地 | 公園・グラウンドなど | 251 | |
| | 人工地 | 253 | |
| 人工構造物 | 河川管理用以外の構造物 | 261 | |
| | 河川管理用の構造物 | 262 | |
| | 道路 | 263 | |
| 自然雑地 | 自然雑地 | 27 | |
| 開放水面 | 開放水面 | 28 | |

| | |
|----------|-------------|
| 地建・都道府県名 | 中部地方建設局 |
| 事務所・部署名 | 木曾川下流工事事務所 |
| 水系名 | 木曾川 |
| 河川名 | 橋妻川 |
| 調査年度 | 2002年 |
| 植生図番号 | 2 |
| 調査年月日 | 2002年10月31日 |
| 距離 (km) | 2.4~6.0 |




植生図

現地調査様式1



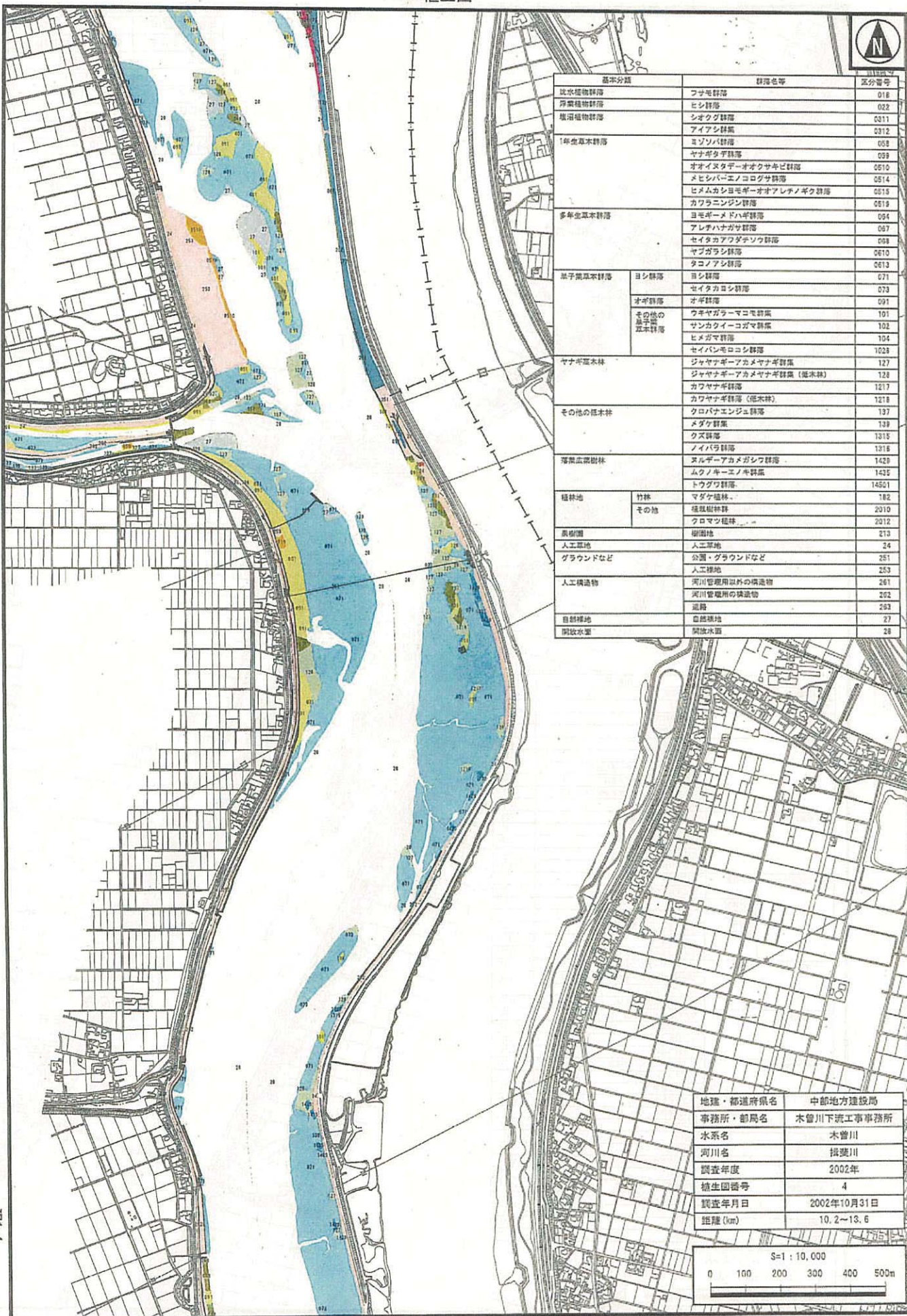
| 基本分類 | 群落名等 | 区分番号 |
|---------------------|----------------------|-------|
| 沈水植物群落 | フサモ群落 | 018 |
| 浮葉植物群落 | ヒシ群落 | 022 |
| 挺出植物群落 | シオクグ群落 | 0311 |
| | アイアシ群集 | 0312 |
| 1年生草本群落 | ミゾソバ群落 | 058 |
| | ヤナギタデ群落 | 059 |
| | オオイスターデオオクサキビ群落 | 0510 |
| | メヒシバエノコログサ群落 | 0514 |
| | ヒメカシヨモギ-オオアレチノギク群落 | 0515 |
| | カワニンジン群落 | 0519 |
| 多年生草本群落 | ヨモギ-ムドハギ群落 | 064 |
| | アレチハナガサ群落 | 067 |
| | セイタカアワダテソウ群落 | 068 |
| | ヤブガラシ群落 | 0610 |
| | タコノアシ群落 | 0613 |
| 単子葉草本群落 | ヨシ群落 | 071 |
| | セイタカヨシ群落 | 073 |
| その他の 単子葉 草本群落 | オオ群落 | 091 |
| | ウキヤガラ-マコモ群集 | 101 |
| | サンカイ-コガマ群集 | 102 |
| | ヒメガマ群落 | 104 |
| | セイハンモロコシ群落 | 1028 |
| ヤナギ高木林 | ジャヤナギ-アカメヤナギ群集 | 127 |
| | ジャヤナギ-アカメヤナギ群集 (低木林) | 128 |
| | カワヤナギ群落 | 1217 |
| | カワヤナギ群落 (低木林) | 1218 |
| その他の低木林 | クロバナエンジュ群落 | 137 |
| | メダケ群集 | 139 |
| | クズ群落 | 1315 |
| | ノイバラ群落 | 1316 |
| 常緑広葉樹林 | スルデアカメガシワ群落 | 1429 |
| | ムクノキ-エノキ群集 | 1435 |
| | トウゴウ群落 | 14501 |
| 雑草地 | 竹林 | 182 |
| | その他 | 経路雑群落 |
| | クロマツ雑林 | 2012 |
| 農耕地 | 樹園地 | 213 |
| 人工草地 | 人工草地 | 24 |
| | 公園・グラウンドなど | 251 |
| 人工構築物 | 人工地 | 253 |
| | 河川管理用以外の構築物 | 261 |
| | 河川管理用の構築物 | 262 |
| | 道路 | 263 |
| 自然裸地 | 自然裸地 | 27 |
| 開放水域 | 開放水域 | 28 |

| | |
|----------|-------------|
| 地建・都道府県名 | 中部地方建設局 |
| 事務所・部局名 | 木曾川下流工事事務所 |
| 水系名 | 木曾川 |
| 河川名 | 揖斐川 |
| 調査年度 | 2002年 |
| 植生図番号 | 3 |
| 調査年月日 | 2002年10月31日 |
| 距離(km) | 6.0~10.2 |




植生図

現地調査様式1



| 基本分類 | 群落名等 | 区分番号 | |
|---------------------|---------------------|--------|------|
| 流水植物群落 | フサモ群落 | 018 | |
| 浮葉植物群落 | ヒシ群落 | 022 | |
| 植帯植物群落 | シオクグ群落 | 0311 | |
| | アイアシ群落 | 0312 | |
| 1年生草本群落 | ヒソソバ群落 | 058 | |
| | ヤナギタテ群落 | 059 | |
| | オオイヌタテオオクサキビ群落 | 0610 | |
| | メヒシバ-エノコグサ群落 | 0614 | |
| | ヒメカシヨモギ-オオアレノギク群落 | 0615 | |
| | カワランジン群落 | 0619 | |
| 多年生草本群落 | ヨモギ-メドハギ群落 | 094 | |
| | アレチハナガサ群落 | 067 | |
| | セイヤカアワダテソウ群落 | 098 | |
| | ヤブガラシ群落 | 0610 | |
| | タコノアシ群落 | 0613 | |
| | ヨシ群落 | ヨシ群落 | 071 |
| ヨシ群落 | セイタカヨシ群落 | 073 | |
| | オギ群落 | 091 | |
| その他の 1年生 草本群落 | ウキヤガラ-マコモ群落 | 101 | |
| | ザンカイ-コゴマ群落 | 102 | |
| | ヒメガマ群落 | 104 | |
| | セイバンモロコシ群落 | 1028 | |
| ヤナギ科本林 | ジャヤヤギ-アカメヤギ群落 | 127 | |
| | ジャヤヤギ-アカメヤギ群落 (混雑林) | 128 | |
| | カワヤナギ群落 | 1217 | |
| その他の低本林 | カワヤナギ群落 (混雑林) | 1218 | |
| | クロバナエンジュ群落 | 137 | |
| | メダケ群落 | 139 | |
| | クズ群落 | 1315 | |
| 落葉広葉樹林 | ノイバラ群落 | 1318 | |
| | スルギ-アカメガシ群落 | 1429 | |
| | ムクノキ-エノキ群落 | 1435 | |
| | トウクワ群落 | 14501 | |
| 植林地 | 竹林 | 182 | |
| | その他 | 植栽樹林群 | 2010 |
| | | クロマツ植林 | 2012 |
| 農耕地 | 畑地 | 210 | |
| 人工草地 | 人工草地 | 24 | |
| | 公園・グラウンドなど | 人工草地 | 253 |
| 人工構造物 | 河川管運用以外の構造物 | 261 | |
| | 河川管運用の構造物 | 262 | |
| | 道路 | 263 | |
| | 自然裸地 | 自然裸地 | 27 |
| 開放水域 | 開放水域 | 28 | |

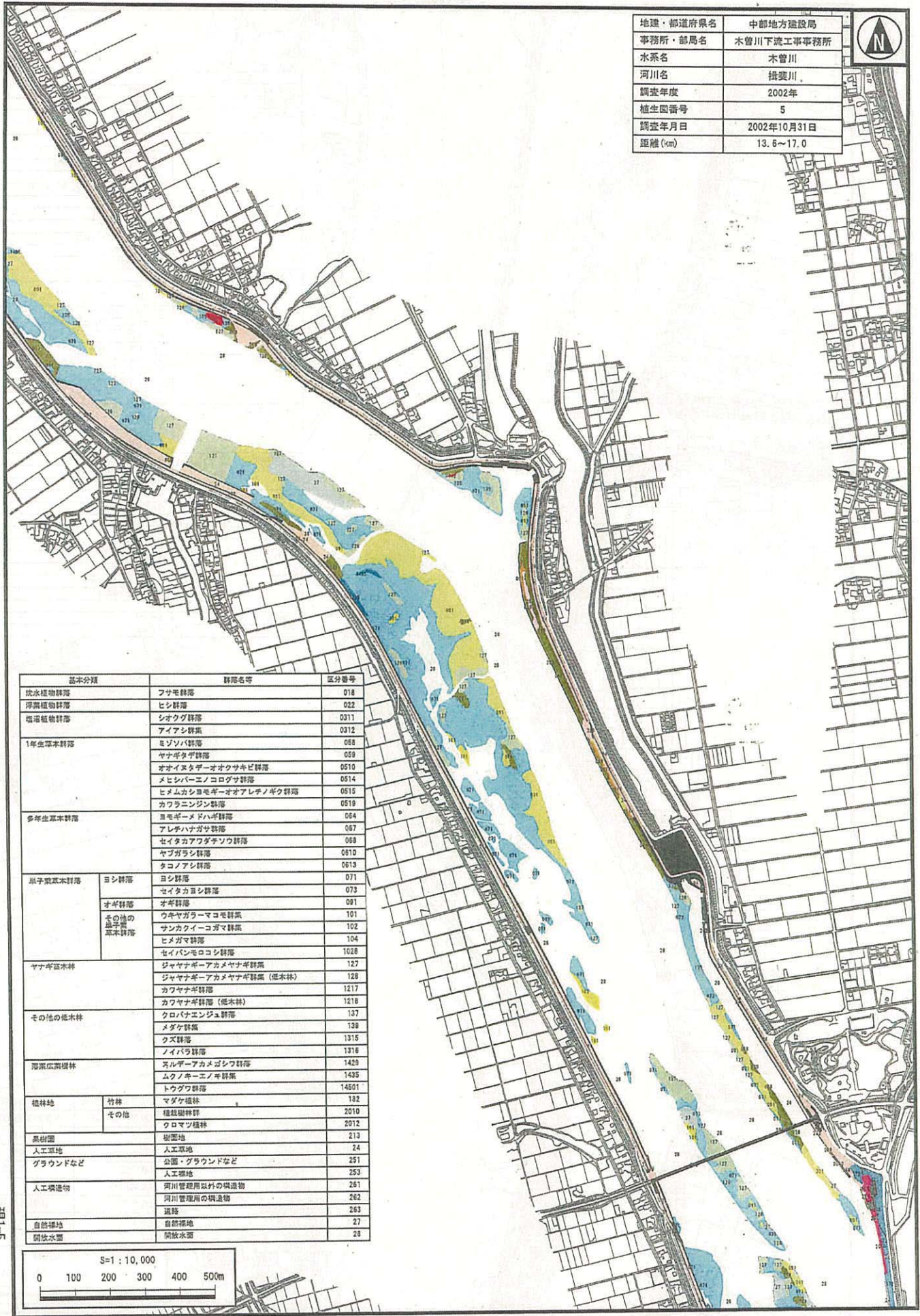
| | |
|----------|-------------|
| 地建・都道府県名 | 中部地方建設局 |
| 事務所・部局名 | 木曾川下流工事事務所 |
| 水系名 | 木曾川 |
| 河川名 | 揖斐川 |
| 調査年度 | 2002年 |
| 植生図番号 | 4 |
| 調査年月日 | 2002年10月31日 |
| 距離(km) | 10.2~13.6 |



植生図


現地調査様式1

| | |
|----------|-------------|
| 地建・都道府県名 | 中部地方建設局 |
| 事務所・部局名 | 木曾川下流工事事務所 |
| 水系名 | 木曾川 |
| 河川名 | 揖斐川 |
| 調査年度 | 2002年 |
| 植生図番号 | 5 |
| 調査年月日 | 2002年10月31日 |
| 距離 (cm) | 13.6~17.0 |

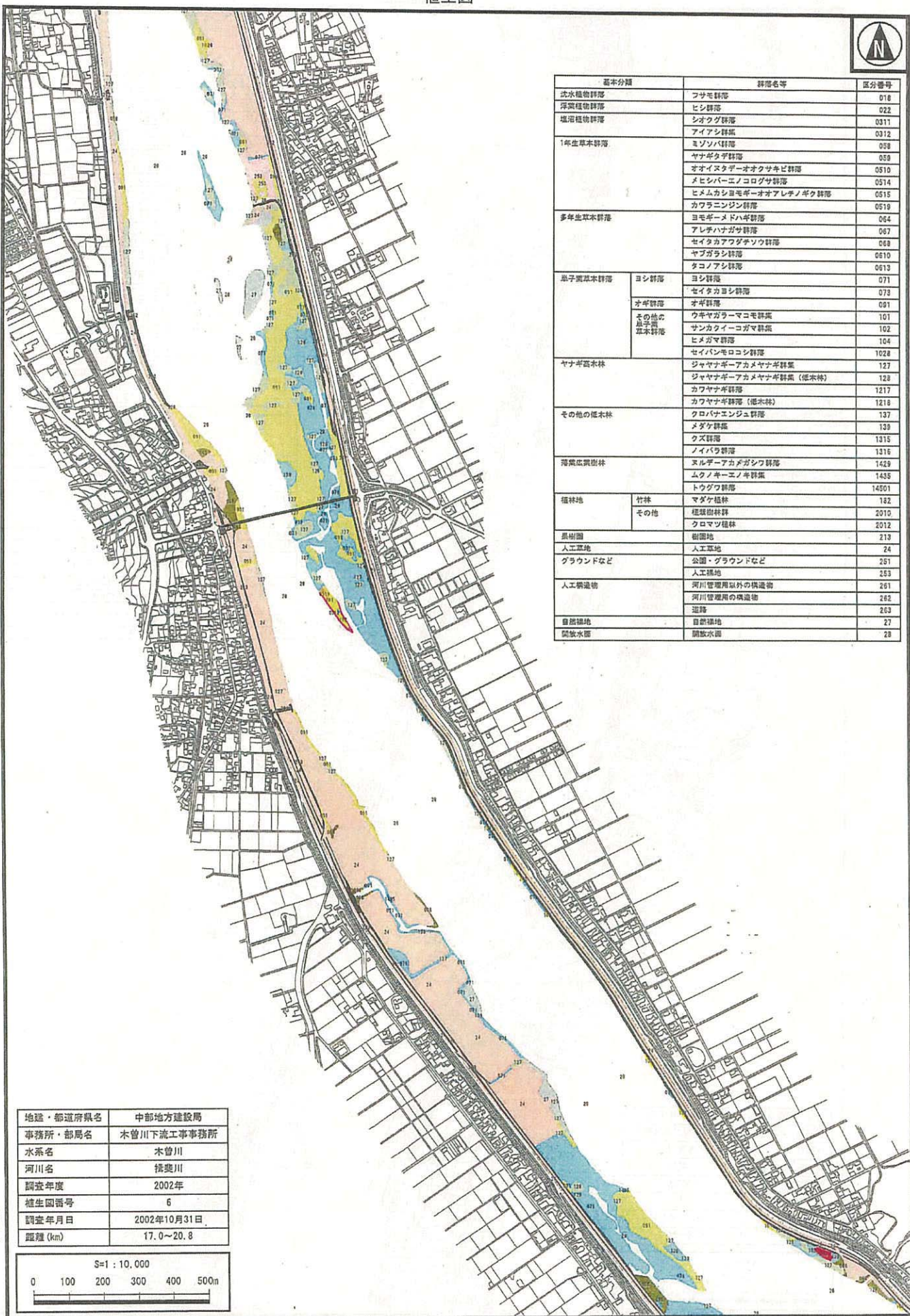


| 基本分類 | 群落名等 | 区分番号 |
|---------|----------------------|-------|
| 抽水植物群落 | フサモ群落 | 018 |
| 浮葉植物群落 | ヒシ群落 | 022 |
| 塩沼植物群落 | シオクグ群落 | 0311 |
| | アイアシ群落 | 0312 |
| 1年生草本群落 | ミソソバ群落 | 068 |
| | ヤナギタデ群落 | 069 |
| | オオイヌタデ-オオクサキ群落 | 0510 |
| | メシバ-エノコログサ群落 | 0514 |
| | ヒメムカシヨモギ-オオアレチノギク群落 | 0515 |
| | カワラニンジン群落 | 0519 |
| 多年生草本群落 | ヨモギ-メドハギ群落 | 064 |
| | アレチハナガサ群落 | 067 |
| | セイタカアワダチソウ群落 | 068 |
| | ヤブガラシ群落 | 0610 |
| | タコノアシ群落 | 0613 |
| 草子葉草本群落 | ヨシ群落 | 071 |
| | セイタカヨシ群落 | 073 |
| | オギ群落 | 081 |
| | その他の草子葉草本群落 | |
| | ウキヤガラ-マコモ群落 | 101 |
| | サンカク-コゴマ群落 | 102 |
| | ヒメガマ群落 | 104 |
| | セイバンモロコシ群落 | 1028 |
| ヤナギ広葉樹林 | ジャヤナギ-アカメヤナギ群落 | 127 |
| | ジャヤナギ-アカメヤナギ群落 (低木林) | 128 |
| | カワヤナギ群落 | 1217 |
| その他の低木林 | カワヤナギ群落 (低木林) | 1218 |
| | クロハナエングス群落 | 137 |
| | メダケ群落 | 139 |
| | クズ群落 | 1315 |
| 落葉広葉樹林 | ノイバラ群落 | 1316 |
| | スルヂ-アカメギシワ群落 | 1429 |
| | ムクノキ-エノキ群落 | 1435 |
| | トウゲワ群落 | 14501 |
| 雑林地 | 竹林 | 182 |
| | その他 | |
| | マダケ雑林 | 2010 |
| | 雑樹雑林群 | 2012 |
| | クロマツ雑林 | 213 |
| 果樹園 | 樹園地 | 214 |
| 人工草地 | 人工草地 | 24 |
| グラウンドなど | 公園・グラウンドなど | 251 |
| | 人工草地 | 253 |
| 人工構造物 | 河川管理用以外の構造物 | 261 |
| | 河川管理用の構造物 | 262 |
| | 道路 | 263 |
| 自然裸地 | 自然裸地 | 27 |
| 開放水面 | 開放水面 | 28 |

S=1:10,000




5-1頁



| 基本分類 | 群落名等 | 区分番号 | |
|---------|----------------------|-------------|------|
| 沈水植物群落 | フサモ群落 | 016 | |
| 浮葉植物群落 | ヒシ群落 | 022 | |
| 塩沼植物群落 | シオクグ群落 | 0311 | |
| | アイアシ群落 | 0312 | |
| 1年生草本群落 | ミゾソバ群落 | 058 | |
| | ヤナギタデ群落 | 059 | |
| | オオイヌタデ-オオクサキビ群落 | 0510 | |
| | メヒシバ-エノコログサ群落 | 0514 | |
| | ヒメムカシヨモギ-オオアレチノギク群落 | 0515 | |
| | カワラニジシ群落 | 0519 | |
| 多年生草本群落 | ヨモギ-メドハギ群落 | 064 | |
| | アレチハナガサ群落 | 067 | |
| | セイタカアワダチソウ群落 | 068 | |
| | ヤブガラシ群落 | 0610 | |
| | タコノアシ群落 | 0613 | |
| 単子葉草本群落 | ヨシ群落 | 071 | |
| | セイタカヨシ群落 | 073 | |
| | オギ群落 | 091 | |
| | その他の 単子葉 草本群落 | ウキヤガラ-マコモ群集 | 101 |
| | サンカクイ-コガマ群集 | 102 | |
| | ヒメガマ群落 | 104 | |
| | セイバンモロコシ群落 | 1028 | |
| ヤナギ高木林 | ジャヤナギ-アカメヤナギ群集 | 127 | |
| | ジャヤナギ-アカメヤナギ群集 (桜未林) | 128 | |
| | カワヤナギ群落 | 1217 | |
| | カワヤナギ群落 (低木林) | 1218 | |
| その他の低木林 | クロハナエジュ群落 | 137 | |
| | メダケ群集 | 139 | |
| | クズ群集 | 1315 | |
| | ノイバラ群落 | 1316 | |
| 落葉広葉樹林 | スルデア-カメガシワ群落 | 1429 | |
| | ムクノキ-エノキ群集 | 1435 | |
| | トウグワ群落 | 14501 | |
| | | | |
| 雑林地 | 竹林 | マダケ植林 | 182 |
| | その他 | 雑樹植林 | 2010 |
| | | クロマツ植林 | 2012 |
| 岩山 | 岩山 | 213 | |
| 人工草地 | 人工草地 | 24 | |
| グラウンドなど | 公園・グラウンドなど | 251 | |
| | 人工地 | 253 | |
| 人工構築物 | 河川管理用以外の構築物 | 261 | |
| | 河川管理用の構築物 | 262 | |
| | 道路 | 263 | |
| 自然草地 | 自然草地 | 27 | |
| 開放水面 | 開放水面 | 28 | |

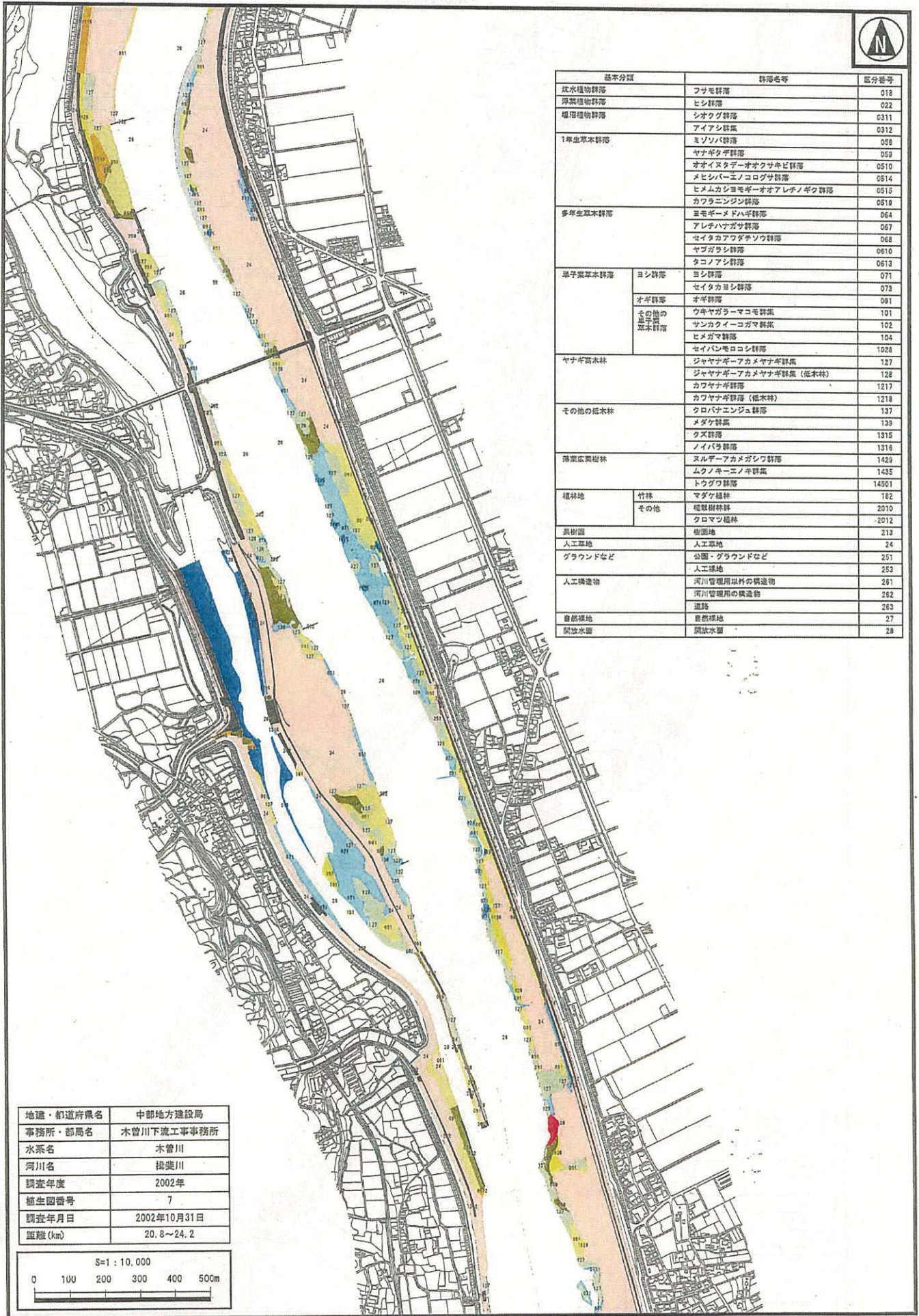
| | |
|----------|-------------|
| 地建・都道府県名 | 中部地方建設局 |
| 事務所・部局名 | 木曾川下流工事事務所 |
| 水系名 | 木曾川 |
| 河川名 | 接斐川 |
| 調査年度 | 2002年 |
| 植生図番号 | 6 |
| 調査年月日 | 2002年10月31日 |
| 距離 (km) | 17.0~20.8 |



9-1 陸

植生図

現地調査様式1



| 基本分類 | 群落名等 | 区分番号 | |
|---------|----------------------|-------------|------|
| 流水植物群落 | フサモ群落 | 018 | |
| 浮葉植物群落 | ヒシ群落 | 022 | |
| 堤岸植物群落 | シオクグ群落 | 0311 | |
| | アイアシ群落 | 0312 | |
| 1年生草本群落 | ミソソバ群落 | 059 | |
| | ヤナギタデ群落 | 059 | |
| | オオイトクヂーオオクサキビ群落 | 0510 | |
| | メヒシパーエノコログサ群落 | 0514 | |
| | ヒメムカシヨモギーオオアレチノギク群落 | 0516 | |
| | カワラニンジン群落 | 0518 | |
| 多年生草本群落 | ヨモギーメドハギ群落 | 064 | |
| | アレチハナガサ群落 | 067 | |
| | セイタカアワダテソウ群落 | 068 | |
| | ヤブガラシ群落 | 0610 | |
| | タコノアシ群落 | 0613 | |
| 単子葉草本群落 | ヨシ群落 | ヨシ群落 | 071 |
| | | セイタカヨシ群落 | 073 |
| | その他の 草本群落 | オギ群落 | 091 |
| | | ウキヤガラーマコモ群落 | 101 |
| | | サンカクイーコガマ群落 | 102 |
| | ヒメガマ群落 | 104 | |
| | セイバンモロコシ群落 | 1028 | |
| ヤナギ高木林 | ジャヤナギーアカメヤナギ群落 | 127 | |
| | ジャヤナギーアカメヤナギ群落 (低木林) | 128 | |
| | カワヤナギ群落 | 1217 | |
| | カワヤナギ群落 (低木林) | 1218 | |
| その他の低木林 | クロバナエンジュ群落 | 137 | |
| | メダケ群落 | 139 | |
| | クズ群落 | 1315 | |
| | ノイバラ群落 | 1316 | |
| 落葉広葉樹林 | スルヂーアカメガシワ群落 | 1429 | |
| | ムクノキーニギ群落 | 1435 | |
| | トウゴウ群落 | 14501 | |
| 雑草地 | 竹林 | マダケ群落 | 182 |
| | その他 | 雑草群落 | 2010 |
| | クロマツ群落 | 2012 | |
| 農耕地 | 農耕地 | 213 | |
| 人工草地 | 人工草地 | 24 | |
| グラウンドなど | 公園・グラウンドなど | 251 | |
| | 人工緑地 | 253 | |
| 人工構造物 | 河川管理用以外の構造物 | 261 | |
| | 河川管理用の構造物 | 262 | |
| | 道路 | 263 | |
| 自然緑地 | 自然緑地 | 27 | |
| 開放水圏 | 開放水圏 | 28 | |

| | |
|----------|-------------|
| 地建・都道府県名 | 中部地方建設局 |
| 事務所・部局名 | 木曾川下流工事事務所 |
| 水系名 | 木曾川 |
| 河川名 | 掛葉川 |
| 調査年度 | 2002年 |
| 植生図番号 | 7 |
| 調査年月日 | 2002年10月31日 |
| 距離 (km) | 20.8~24.2 |

