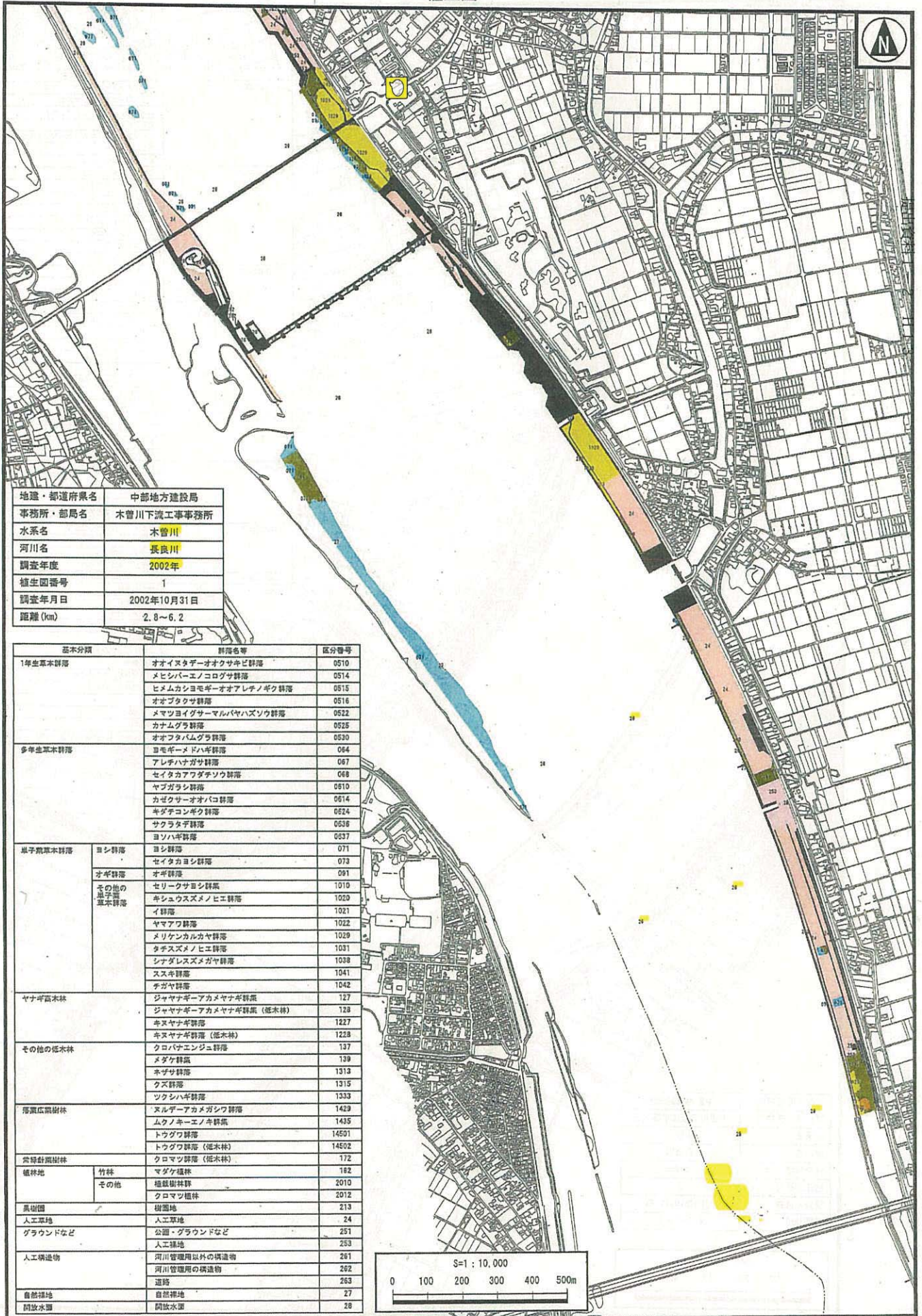



植生図

現地調査様式1



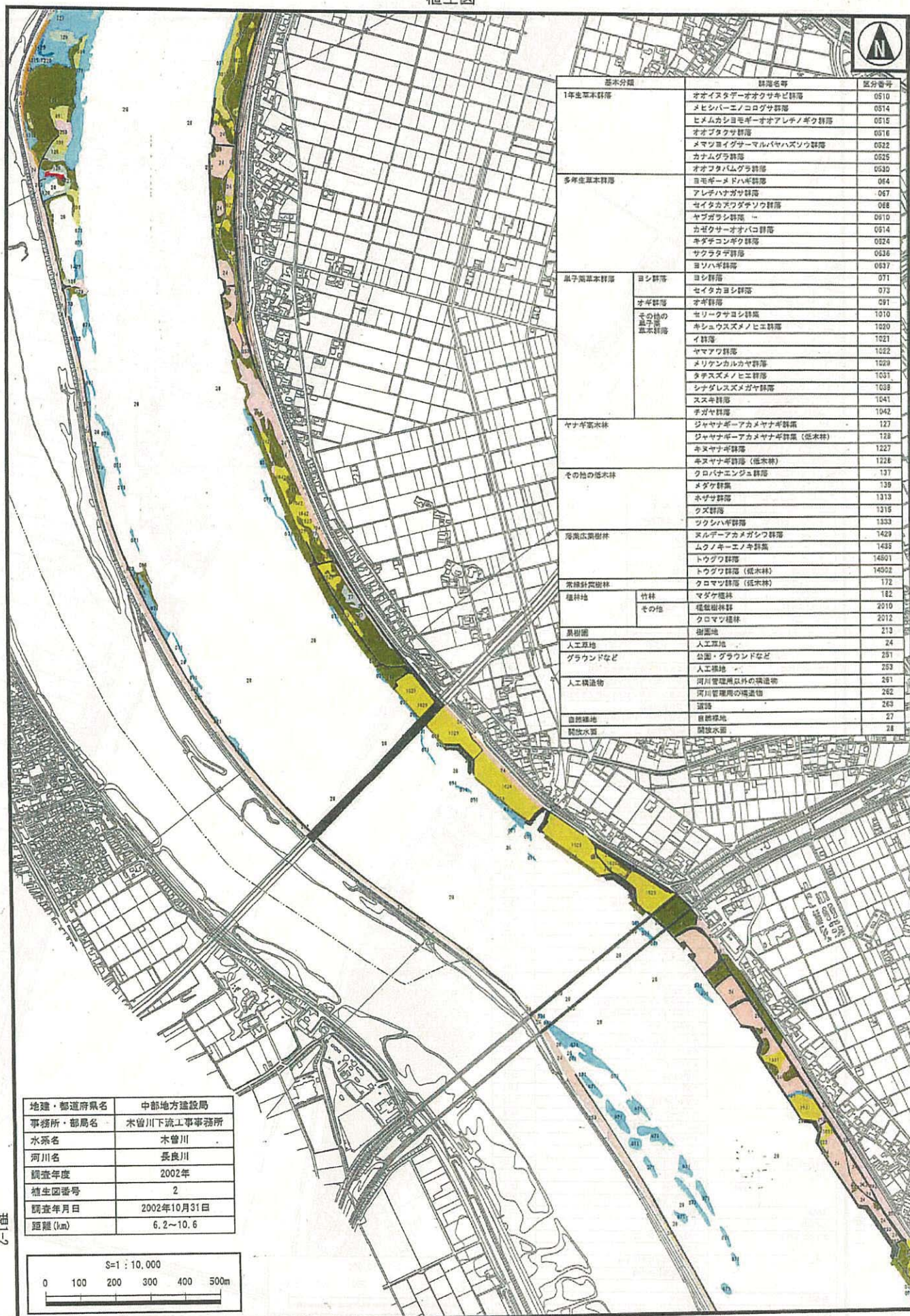
地建・都道府県名	中部地方建設局
事務所・部局名	木曾川下流工事事務所
水系名	木曾川
河川名	長良川
調査年度	2002年
植生図番号	1
調査年月日	2002年10月31日
距離(km)	2.8~6.2

基本分類	群落名等	区分番号	
1年生草本群落	オオイヌタチアオイオクサキビ群落	0510	
	メヒシバノエノコログサ群落	0514	
	ヒメムカシヨモギアオアサレチノギク群落	0515	
	オオボクサ群落	0516	
	メマツヨイグサマルバヤハズソウ群落	0522	
	カナムグラ群落	0525	
	オオワタムグラ群落	0530	
多年生草本群落	ヨモギノメドハギ群落	064	
	アレチハナガサ群落	067	
	セイタカアワダチソウ群落	068	
	ヤブガラシ群落	0610	
	カゼクサアオバコ群落	0614	
	キダチコンキク群落	0624	
	サクラタデ群落	0636	
	ヨソハギ群落	0637	
	単子葉草本群落	ヨシ群落	071
		セイタカヨシ群落	073
オギ群落		091	
セリクサヨシ群落		1010	
キシュウスズメノヒエ群落		1020	
イ群落		1021	
ヤマアワ群落		1022	
メリケンカルカヤ群落		1029	
タチスズメノヒエ群落		1031	
シナダレスズメガヤ群落		1038	
ススキ群落		1041	
チガヤ群落		1042	
ヤナギ属木林		ジャマナギアカメヤナギ群落	127
	ジャマナギアカメヤナギ群落(低木林)	128	
	キヌヤナギ群落	1227	
	キヌヤナギ群落(低木林)	1228	
その他の低木林	クロハナエンジュ群落	137	
	メダケ群落	139	
	ネザサ群落	1313	
	クス群落	1315	
落葉広葉樹林	ツクシハギ群落	1333	
	スルデアカメガシワ群落	1429	
	ムクノキエノキ群落	1435	
	トウグワ群落	14501	
常緑針葉樹林	トウグワ群落(低木林)	14502	
	クロマツ群落(低木林)	172	
植林地	マダケ植林	192	
	雑草樹林	2010	
農園	クロマツ植林	2012	
	樹園地	213	
人工草地	人工草地	24	
	公園・グラウンドなど	251	
人工構造物	人工構造物	253	
	河川管理用以外の構造物	261	
自然裸地	河川管理用の構造物	262	
	道路	263	
開放水面	自然裸地	27	
	開放水面	28	




植生図

現地調査様式1

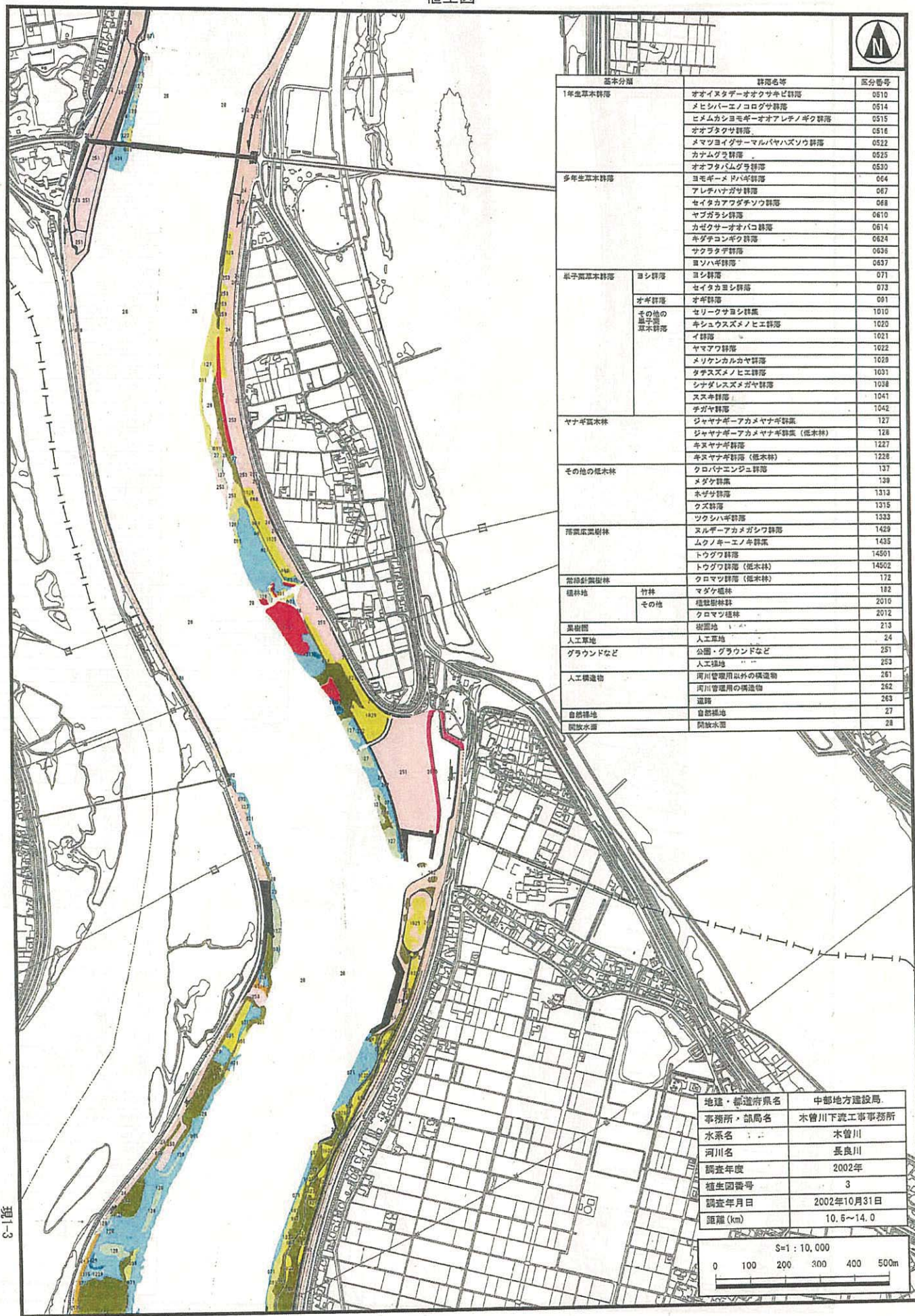


地建・都道府県名	中部地方建設局
事務所・部局名	木曾川下流工事事務所
水系名	木曾川
河川名	長良川
調査年度	2002年
植生図番号	2
調査年月日	2002年10月31日
距離 (km)	6.2~10.6




植生図

現地調査様式1



基本分類	群地名等	区分番号	
1年生草本群落	オオイヌタデ-オオクサ半群	0510	
	メシバ-エノコグサ群	0514	
	ヒメムカシヨモギ-オオアレチノギク群	0515	
	オオブタクサ群	0516	
	マツヨイグサ-マルバヤブソウ群	0522	
	カナムグラ群	0525	
	オオバタムグラ群	0530	
多年生草本群落	ヨモギ-メドハギ群	064	
	アレチハナガサ群	067	
	セイタカアワダチソウ群	068	
	ヤブガラシ群	0610	
	カゼクサ-オオバコ群	0614	
	キダチコンギク群	0624	
	サクラタデ群	0636	
	ヨソハギ群	0637	
単子葉草本群落	ヨシ群	071	
	セイタカヨシ群	073	
	オギ群	091	
	その他の 単子葉 草本群落	セリクサヨシ群	1010
		キシュウスズメノヒエ群	1020
		イ群	1021
		ヤマアワ群	1022
		メリケンカールカヤ群	1028
		タチスズメノヒエ群	1031
		シナダレスズメノヒエ群	1038
		スズメ群	1041
		チガヤ群	1042
ヤナギ広葉林		ジャヤナギ-アカメヤナギ群	127
	ジャヤナギ-アカメヤナギ群 (広葉林)	128	
	キヌヤナギ群	1227	
	キヌヤナギ群 (広葉林)	1228	
その他の広葉林	クロバネエンジュ群	137	
	メダケ群	139	
	ホウガ群	1313	
	クズ群	1315	
	ツクシハギ群	1333	
落葉広葉樹林	スルギ-アカメガシワ群	1429	
	ムクノキ-エノキ群	1435	
	トウワウ群	14501	
	トウワウ群 (広葉林)	14502	
常緑針葉樹林	クロマツ群 (広葉林)	172	
	マダケ群	182	
雑草地	雑草地	2010	
	その他	2012	
農用地	農用地	213	
人工草地	人工草地	24	
	公園・グラウンドなど	251	
グラウンドなど	人工草地	253	
	河川管理用以外の構造物	261	
人工構造物	河川管理用の構造物	262	
	道路	263	
自然草地	自然草地	27	
開放水面	開放水面	28	

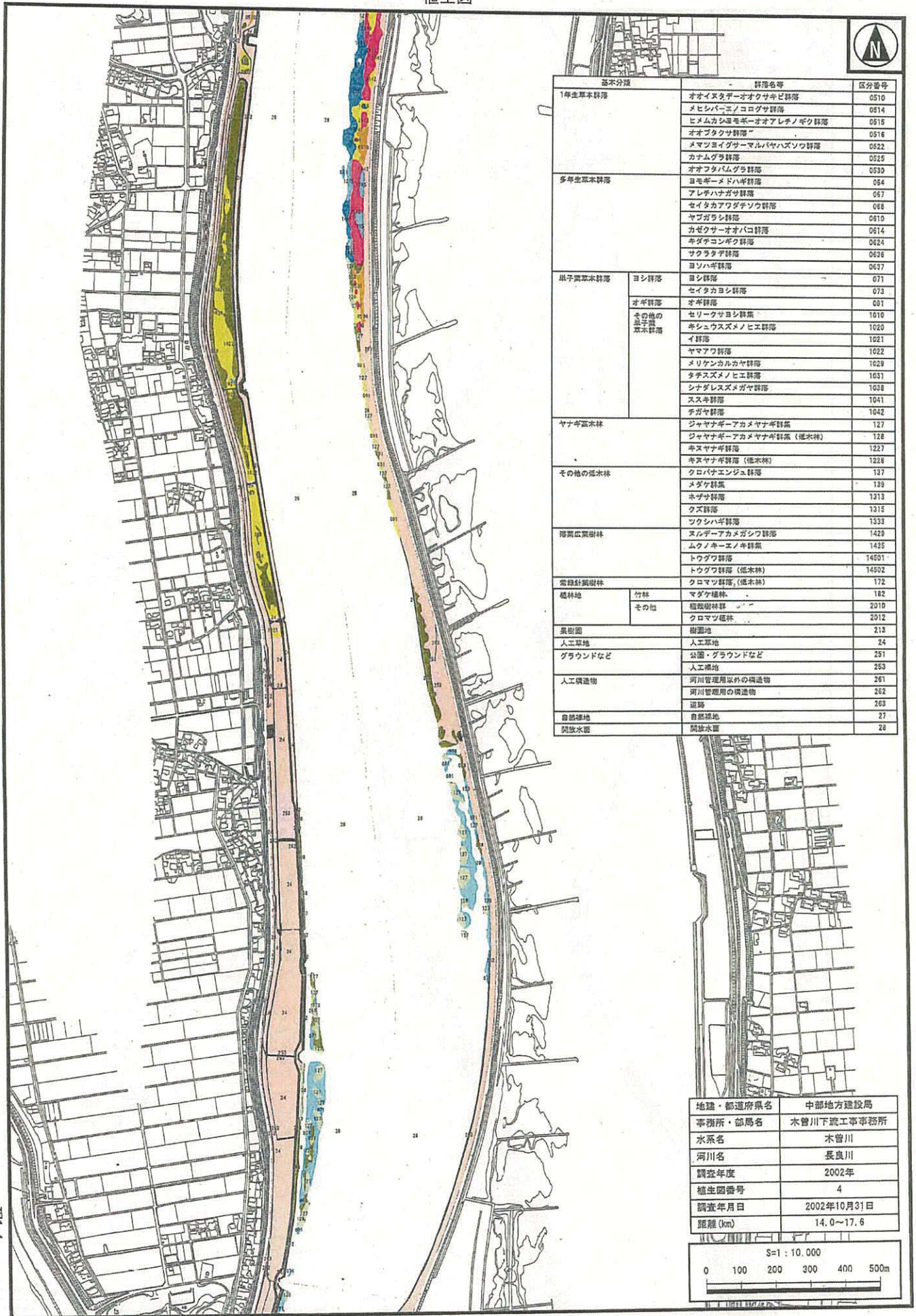
地建・都道府県名	中部地方建設局
事務所・課局名	木曾川下流工事事務所
水系名	木曾川
河川名	長良川
調査年度	2002年
植生図番号	3
調査年月日	2002年10月31日
距離 (km)	10.5~14.0



C-1 巻

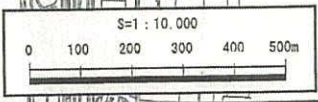
植生図

現地調査様式1



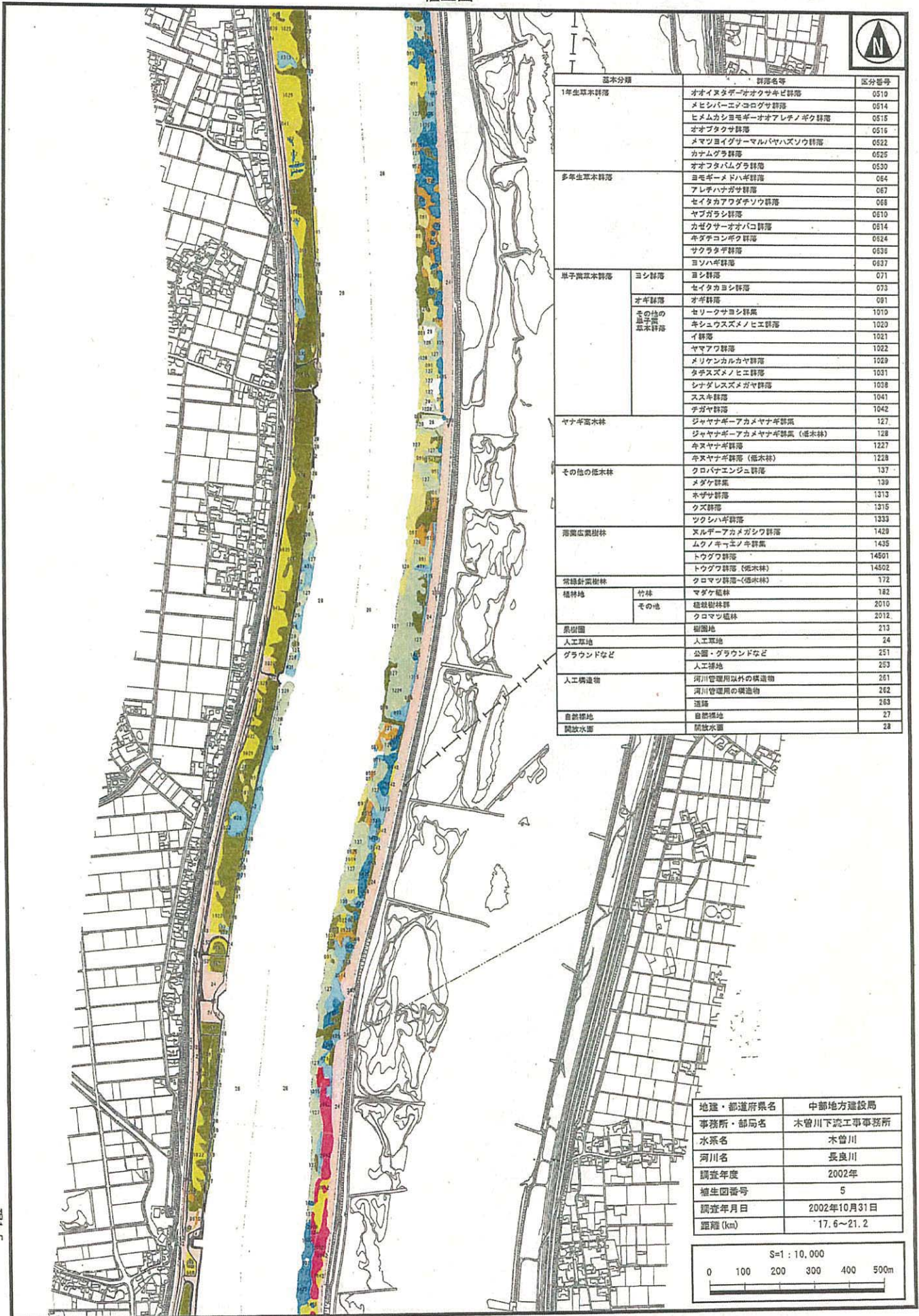
基本分類	群集名等	区分番号		
一年生草本群落	オオイヌタデ-オオクサキ群落	0510		
	メヒシバ-エノコログサ群落	0514		
	ヒメカシ-モモギ-オオアレチノギク群落	0515		
	オオバクサ群落	0516		
	メマツヨイグサ-マルバヤハズソウ群落	0522		
	カナムグラ群落	0525		
多年生草本群落	オオフタムグラ群落	0530		
	ヨモギ-メドハギ群落	054		
	アレチハナガサ群落	057		
	セイタカアワダチソウ群落	058		
	ヤブガラシ群落	0610		
	カゼクサ-オオバコ群落	0614		
	キダチコノギク群落	0624		
	ツクシ群落	0636		
	ヨソハギ群落	0637		
	樹子葉木群落	ヨシ群落	071	
セイタカヨシ群落		073		
オギ群落		081		
その他の 樹子葉 草本群落		セリクサヨシ群落	1010	
		キシキウスズメノヒエ群落	1020	
		イ群落	1021	
		ヤマアワ群落	1022	
		メリケンカルカヤ群落	1029	
		タチスズメノヒエ群落	1031	
		シナダレスズメガヤ群落	1038	
		ススキ群落	1041	
		チガヤ群落	1042	
		ヤナギ富木林	ジャヤナギ-アカメヤナギ群落	127
			ジャヤナギ-アカメヤナギ群落 (低木林)	128
	キヌヤナギ群落		1227	
	キヌヤナギ群落 (低木林)		1228	
その他の低木林	クロバナエンジュ群落	137		
	メダケ群落	139		
	ホザサ群落	1313		
	クズ群落	1315		
	ツクシハギ群落	1333		
落葉広葉樹林	スルチ-アカメガシワ群落	1429		
	ムクノキ-エノキ群落	1435		
	トウグワ群落	14501		
	トウグワ群落 (低木林)	14502		
常緑針葉樹林	クロマツ群落 (低木林)	172		
樹林地	マダケ樹林	182		
	樹叢樹林	2010		
果樹園	樹園地	213		
	人工草地	24		
グラウンドなど	公園・グラウンドなど	251		
	人工構造物	253		
人工構造物	河川管理用以外の構造物	261		
	河川管理用の構造物	262		
	遊歩	263		
自然裸地	自然裸地	27		
	開放水面	28		

地建・都道府県名	中部地方建設局
事務所・部局名	木曾川下流工事事務所
水系名	木曾川
河川名	長良川
調査年度	2002年
植生図番号	4
調査年月日	2002年10月31日
距離(km)	14.0~17.6




植生図

現地調査様式1



基本分類	群落名等	区分番号	
1年生草本群落	オオイヌタビラギ-オオクサキ群落	0510	
	メヒシバ-エビノコグサ群落	0514	
	ヒメムカシヨモギ-オオアレチノギク群落	0515	
	オオブタクサ群落	0516	
	メマツヨイグサ-マルバハズソウ群落	0522	
	カナムグラ群落	0525	
多年生草本群落	オオフタムグラ群落	0530	
	ヨモギ-メドハギ群落	064	
	アレチハナガサ群落	067	
	セイタカアワダチソウ群落	068	
	ヤブガラシ群落	0510	
	カゼクサ-オオバコ群落	0514	
	キヌテコンギク群落	0524	
	サクラナギ群落	0536	
単子葉草本群落	ヨシ群落	0637	
	ヨシ群落	071	
	セイタカヨシ群落	073	
	オギ群落	091	
	その他の 単子葉 草本群落	セリクサヨシ群落	1010
		キシュウズメノヒエ群落	1020
	イ群落	1021	
	ヤマアワ群落	1022	
	メリケンカルカヤ群落	1029	
	タチズメノヒエ群落	1031	
	シナダレスズメガヤ群落	1038	
	ススキ群落	1041	
	チガヤ群落	1042	
	ヤナギ高木林	ジャヤナギ-アカメヤナギ群落	127
		ジャヤナギ-アカメヤナギ群落 (低木林)	128
キヌヤナギ群落		1227	
その他の低木林	キヌヤナギ群落 (低木林)	1228	
	クロハチエンジュ群落	137	
	メダケ群落	139	
	ホザサ群落	1313	
	クズ群落	1316	
	ツクシハギ群落	1333	
落葉広葉樹林	ヌルデ-アカメガシワ群落	1428	
	ムクノキ-エノキ群落	1435	
	トウグワ群落	14501	
	トウグワ群落 (低木林)	14502	
常緑針葉樹林	クロマツ群落 (低木林)	172	
	植林地	マダケ植林	182
その他		楡植林	2010
	クロマツ植林	2012	
農園地	農園地	213	
人工草地	人工草地	24	
	グラウンドなど	公園・グラウンドなど	251
人工構造物	人工構造物	253	
	河川管理用以外の構造物	261	
	河川管理用の構造物	262	
自然植地	自然植地	263	
	開放水圏	27	
開放水圏	開放水圏	28	

地産・都道府県名	中部地方建設局
事務所・部局名	木曾川下流工事事務所
水系名	木曾川
河川名	長良川
調査年度	2002年
植生図番号	5
調査年月日	2002年10月31日
距離 (km)	17.6~21.2




植生図

現地調査様式1



基本分類	群落名等	区分番号		
1年生草本群落	オオイヌタデ・オオクサキビ群落	0510		
	メヒシバ・エノコロ群落	0514		
	ヒメムカシヨモギ・オオアレチノギ群落	0515		
	オオボタ群落	0516		
	メマツヨイグサ・マルバヤハズ群落	0522		
	カナムグラ群落	0523		
	オオフタムグラ群落	0529		
	ヨモギ・メドハ群落	054		
	アレチハナガサ群落	067		
	セイトカアワダテ群落	068		
多年生草本群落	ヤブガラシ群落	0610		
	カゼクサ・オオバコ群落	0614		
	キダチコノギ群落	0624		
	サクラタテ群落	0636		
	ヨシ群落	0637		
	単子葉草本群落	ヨシ群落	071	
		セイトカヨシ群落	073	
		オアシ群落	081	
		その他の 単子葉 草本群落	セリクサヨシ群落	1010
			キシュウズメノヒギ群落	1020
イ群落			1021	
ヤマワ群落			1022	
メリケンカヤ群落			1029	
タチズメノヒギ群落			1031	
ヤナギ属木林		シヤヤナギ・アカメヤナギ群落	127	
	シヤヤナギ・アカメヤナギ群落 (低木林)	128		
	キヌヤナギ群落	1227		
	キヌヤナギ群落 (低木林)	1228		
	その他の低木林	クロハナエンジュ群落	137	
		メダケ群落	139	
		キザ群落	1313	
		クス群落	1315	
		ツクシハ群落	1333	
		スルチアガマシ群落	1429	
落葉広葉樹林	ムクノキ・エノキ群落	1435		
	トウワ群落	14501		
	トウワ群落 (低木林)	14502		
	クロマツ群落 (低木林)	172		
常緑針葉樹林	マダケ群落	182		
	その他	2010		
農園	農園	213		
	人工草地	24		
グラウンドなど	公園・グラウンドなど	251		
	人工裸地	253		
	人工構築物	261		
自然裸地	河川管理用以外の構築物	262		
	河川管理用の構築物	263		
	道路	263		
開放水域	自然裸地	27		
	開放水域	28		

地建・都道府県名	中部地方建設局
事務所・部局名	木曾川下流工事事務所
水系名	木曾川
河川名	長良川
調査年度	2002年
植生図番号	6
調査年月日	2002年10月31日
距離 (km)	21.2~24.8

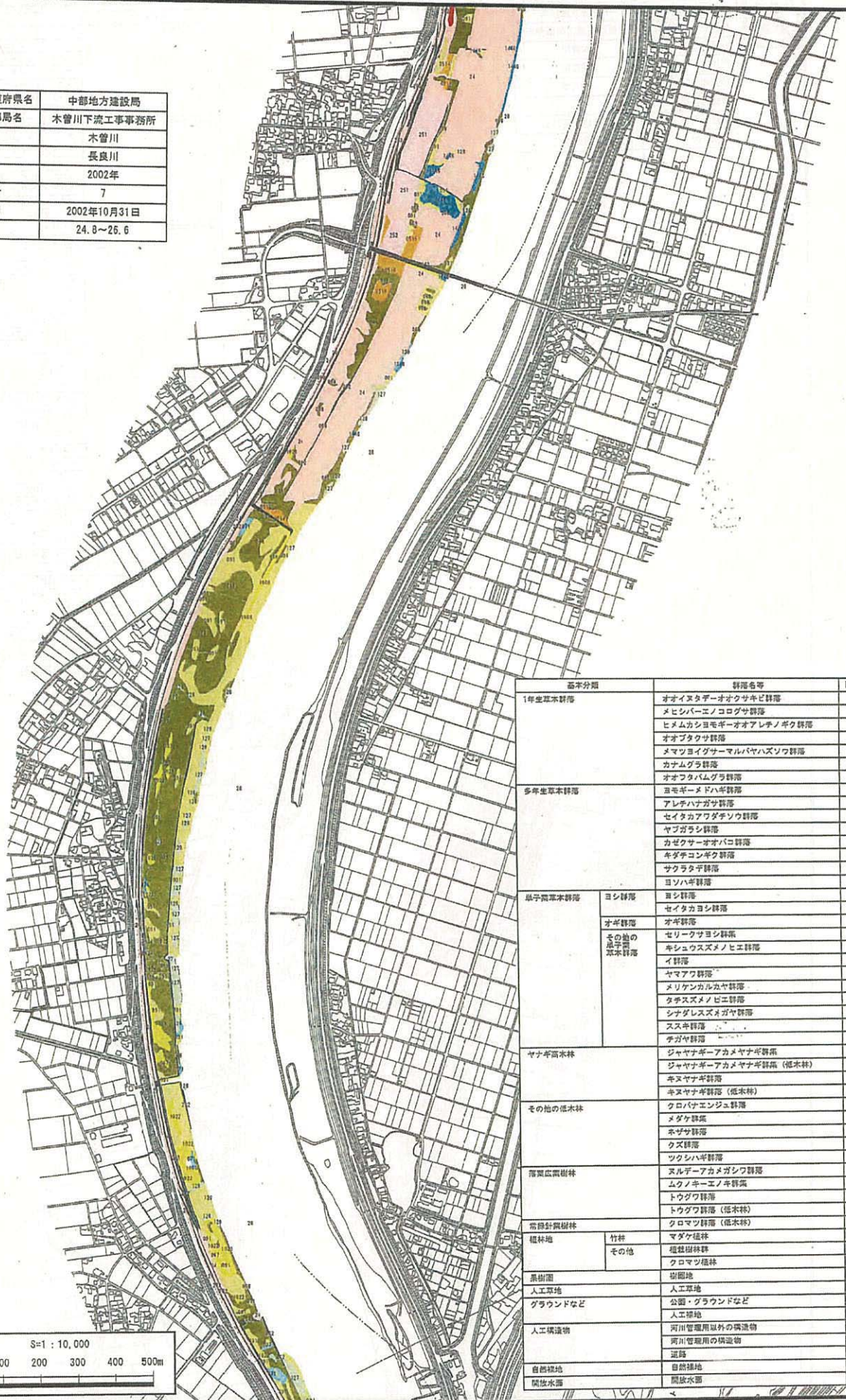


植生図

現地調査様式1




地建・都道府県名	中部地方建設局
事務所・部局名	木曾川下流工事事務所
水系名	木曾川
河川名	長良川
調査年度	2002年
植生図番号	7
調査年月日	2002年10月31日
距離(km)	24.8~26.6



基本分類	群居名等	区分番号	
1年生草本群落	オオイヌタデ-オオクサキビ群落	0510	
	メヒシバ-エノコログサ群落	0514	
	ヒメムカシヨモギ-オオアレチノギク群落	0515	
	オオブタクサ群落	0516	
	メマツヨイグサ-マルバヤハズソウ群落	0522	
	カナムグラ群落	0525	
	オオツタバムグラ群落	0530	
	ヨモギ-メドハギ群落	064	
	アレチハナガサ群落	067	
	セイタカアワダチソウ群落	068	
多年生草本群落	ヤブガラシ群落	0610	
	カゼクサ-オオバコ群落	0614	
	キダチコンギク群落	0624	
	サクラタネ群落	0636	
	ヨソハギ群落	0637	
	ヨシ群落	071	
	ヨシ群落	073	
	ヨシ群落	073	
	オギ群落	081	
	その他の 多年生 草本群落	セリ-クサヨシ群落	1010
多年生草本群落	キシュウズズメノヒエ群落	1020	
	イ群落	1021	
	ヤマアワ群落	1022	
	メリケンカルカヤ群落	1029	
	タチスズメノヒエ群落	1031	
	シナダレスズメガヤ群落	1038	
	ススキ群落	1041	
	チガヤ群落	1042	
	ヤナ半高木林	ジャヤナギ-アカメヤナギ群落	127
	ジャヤナギ-アカメヤナギ群落 (低木林)	128	
キヌヤナギ群落	1227		
キヌヤナギ群落 (低木林)	1228		
その他の低木林	クロバチアエシ群落	137	
	メダケ群落	139	
	ネザサ群落	1313	
	クズ群落	1316	
常葉広葉樹林	ツクシハギ群落	1333	
	スルチア-カメガシワ群落	1429	
	ムクノキ-エノキ群落	1435	
	トウグワ群落	14501	
常緑針葉樹林	トウグワ群落 (低木林)	14502	
	クロマツ群落 (低木林)	172	
植林地	竹群	マダケ植林	
	その他	樟樹植林群	
農耕地	農耕地	クロマツ植林	
	農耕地	213	
人工草地	人工草地	24	
	公園・グラウンドなど	251	
人工構築物	人工構築物	253	
	河川管理用以外の構築物	261	
自然植地	河川管理用の構築物	262	
	道路	263	
開放水面	自然植地	27	
	開放水面	28	

図-7



植生図

現地調査様式1



地建・都道府県名	中部地方建設局
事務所・部局名	木曾川下流工事事務所
水系名	木曾川
河川名	長良川
調査年度	2002年
植生図番号	8
調査年月日	2002年10月31日
距離(km)	26.6~30.2

基本分類	群落名等	区分番号	
1年生草本群落	オオイヌタデ-オオクサキビ群落	0510	
	メヒシバ-エノコログサ群落	0514	
	ヒメムカシヨモギ-オオアレチノギク群落	0515	
	オオバクサ群落	0516	
	メマツヨイグサ-マルバヤハズソウ群落	0522	
	カナムグラ群落	0525	
	オオバクサ群落	0529	
	ヨモギ-メドハギ群落	064	
	アレチハナガサ群落	067	
	セイタカアワダチソウ群落	068	
多年生草本群落	ヤブガラシ群落	0610	
	カゼクサ-オオバコ群落	0614	
	キダチコノギク群落	0624	
	ヤクヲタデ群落	0636	
	ヨソハギ群落	0637	
	ヨシ群落	071	
	セイタカヨシ群落	073	
	オギ群落	091	
	その他の 多年生 草本群落	セリーサヨシ群落	1010
	ホシユスズメノヒエ群落	1020	
ヤナギ亜本林	イ群落	1021	
	ヤマアワ群落	1022	
	メリケンカルクヤ群落	1028	
	タチスズメノヒエ群落	1031	
	シナダレスズメガヤ群落	1038	
	ススキ群落	1041	
	チガヤ群落	1042	
	ジャヤナギ-アカメヤナギ群落	127	
	ジャヤナギ-アカメヤナギ群落(低木林)	128	
	キヌヤナギ群落	1227	
その他の低木林	キヌヤナギ群落(低木林)	1228	
	クロハナエンジュ群落	137	
	メダケ群落	139	
	ネザサ群落	1319	
	クズ群落	1315	
	ツクシハギ群落	1333	
落葉広葉樹林	スルデ-アカメガシワ群落	1426	
	ムクノキ-エノキ群落	1435	
	トウクワ群落	14501	
	トウクワ群落(低木林)	14502	
常緑針葉樹林	クロマツ群落(低木林)	172	
	マダケ植林	182	
植林地	竹林	2010	
	その他	クロマツ植林	2012
農牧園	樹園地	213	
人工湿地	人工湿地	24	
	グラウンドなど	公園・グラウンドなど	251
人工構造物	人工構造物	253	
	河川管理用以外の構造物	261	
	河川管理用の構造物	262	
	道路	263	
自然裸地	自然裸地	27	
開放水面	開放水面	28	



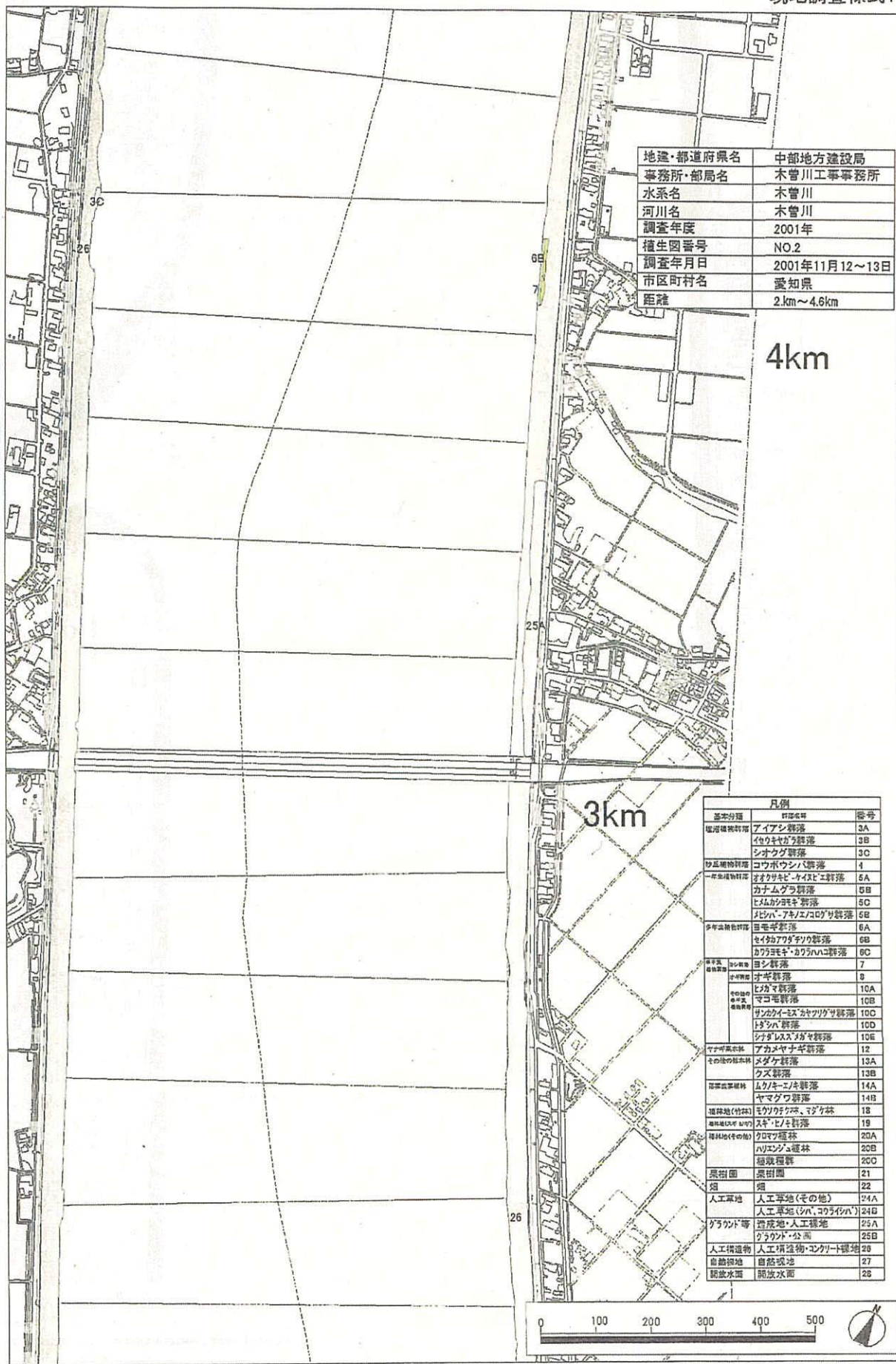
植生図

現地調査様式1



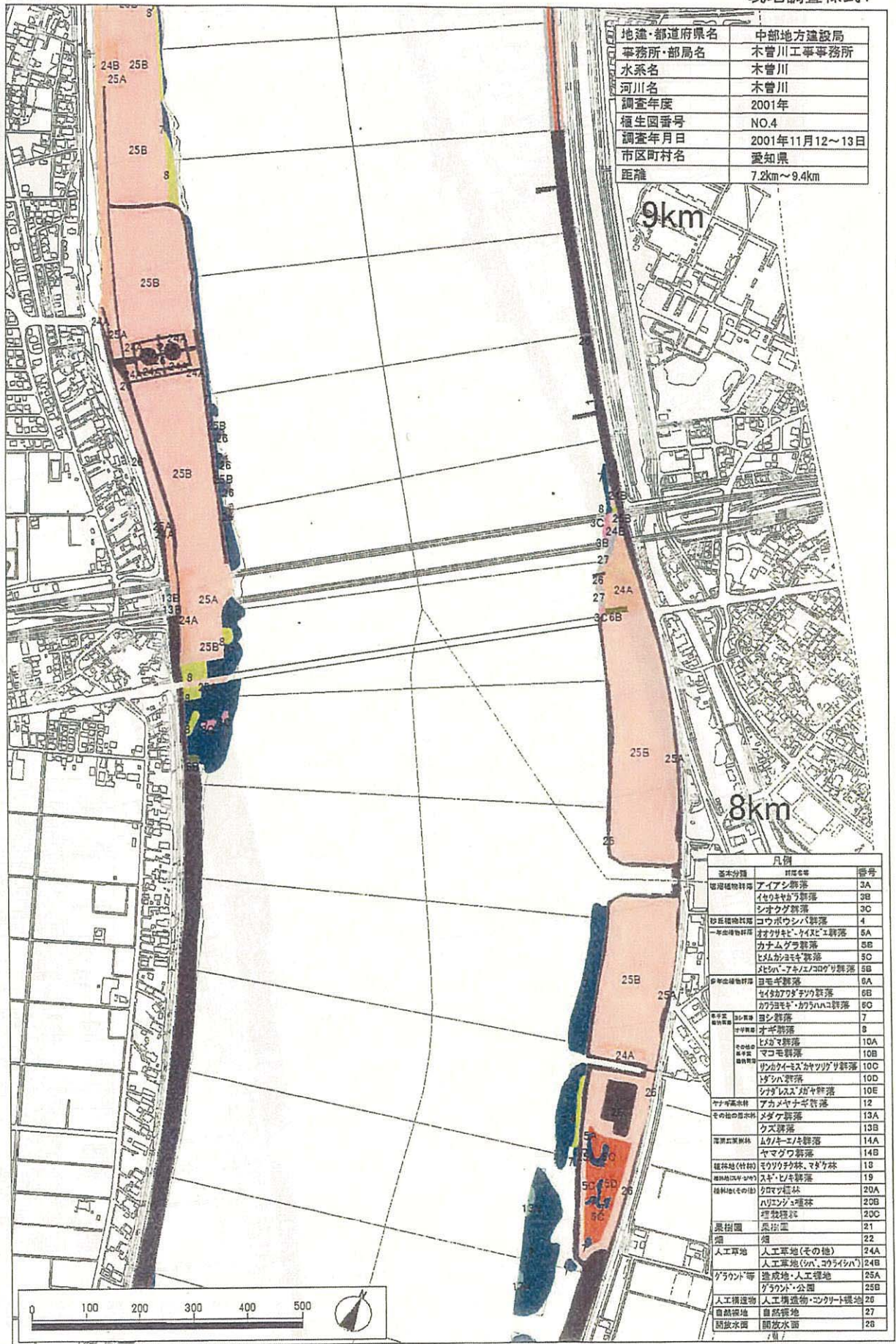
植生図

現地調査様式1



植生図

現地調査様式1



地達・都道府県名	中部地方建設局
事務所・部局名	木曾川工事事務所
水系名	木曾川
河川名	木曾川
調査年度	2001年
植生図番号	NO.4
調査年月日	2001年11月12~13日
市区町村名	愛知県
距離	7.2km~9.4km

凡例			
基本分類	詳細名称	番号	
常緑植物群	アイシ群	3A	
	イカリヤク群	3B	
	シオク群	3C	
落葉植物群	コウボウシバ群	4	
	オオササギ・ヒノキ群	5A	
	カナムグラ群	5B	
一年生植物群	ヒメオドリコ群	5C	
	スズメノテ・アキノコナ群	5D	
	ヨモギ群	5E	
多年生植物群	ヨモギ群	6A	
	イカリヤク群	6B	
	カナムグラ群	6C	
草花	ヨシ群	7	
	ヨシ群	8	
	ヨシ群	9	
その他の草花	ヒメオドリコ群	10A	
	マコモ群	10B	
	ヨシ群	10C	
その他の草花	ヨシ群	10D	
	ヨシ群	10E	
	ヨシ群	10F	
その他の草花	アカヤナギ群	12	
	メダケ群	13A	
	クス群	13B	
深緑広葉樹林	ムクゲ群	14A	
	ヤマブキ群	14B	
	ヤマブキ群	14C	
雑木林(雑木)	モリノキ群	18	
	スギ・ヒノキ群	19	
	雑木林(その他)	20A	
雑木林(その他)	ハリエンジュ群	20B	
	雑木林	20C	
	雑木林	20D	
農樹園	農樹園	21	
	農樹園	22	
	農樹園	23	
人工草地	人工草地(その他)	24A	
	人工草地(カバ・コライシ)	24B	
	造成地・人工草地	25A	
グラウンド等	グラウンド・公園	25B	
	人工構造物	人工構造物・コンクリート	26
	自然構造物	自然構造物	27
開放水面	開放水面	28	
	開放水面	29	
	開放水面	30	