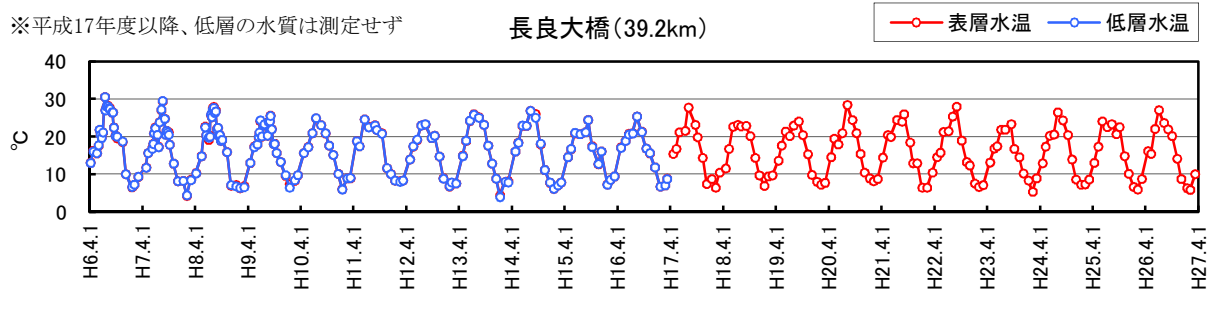


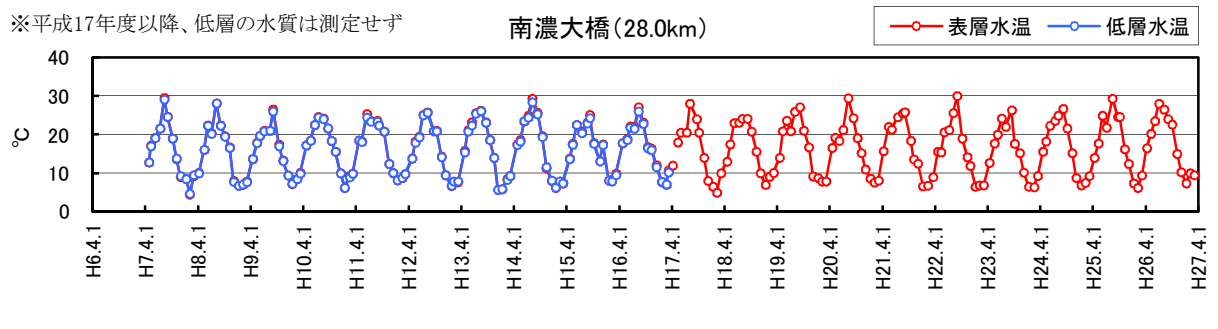
※平成17年度以降、低層の水質は測定せず

長良大橋 (39.2km)

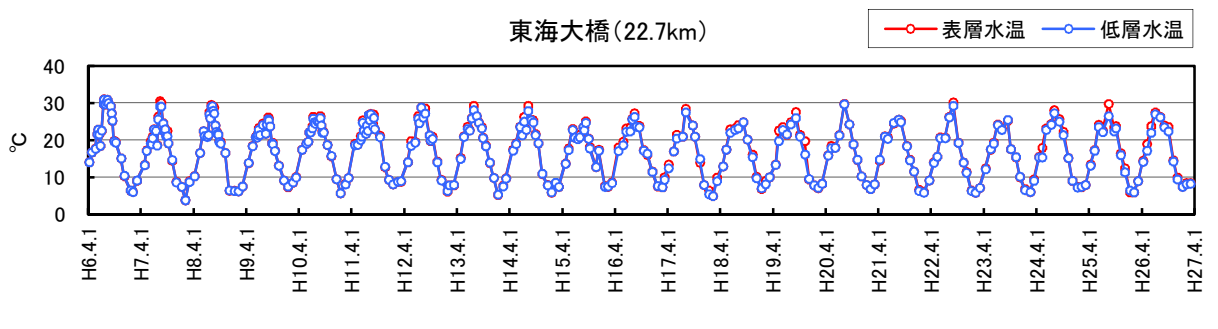


※平成17年度以降、低層の水質は測定せず

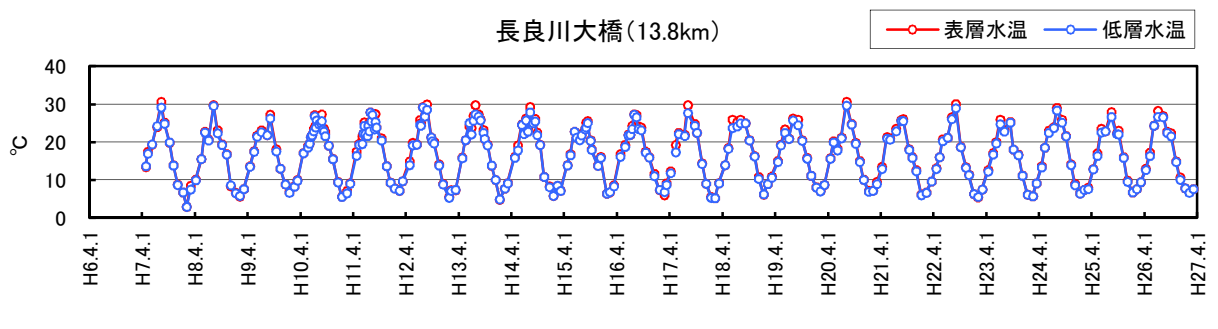
南濃大橋 (28.0km)



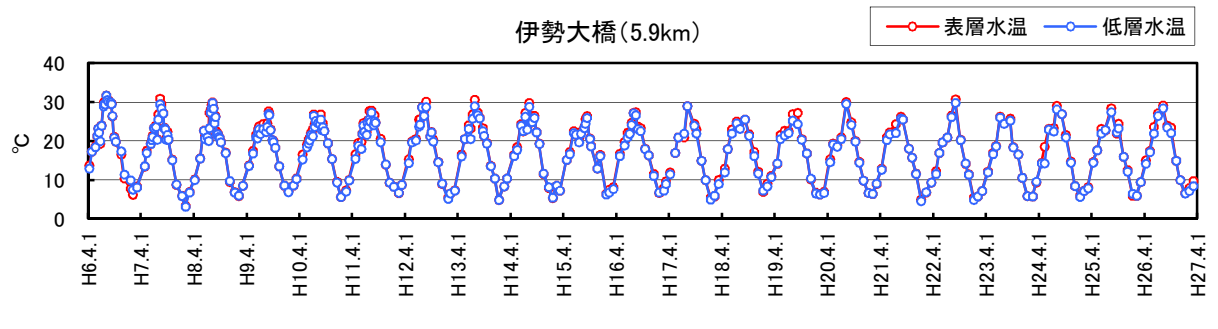
東海大橋 (22.7km)



長良川大橋 (13.8km)

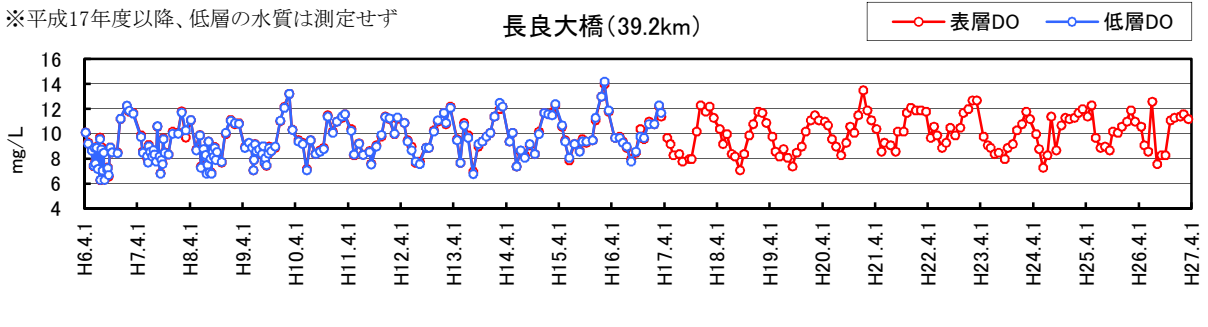


伊勢大橋 (5.9km)



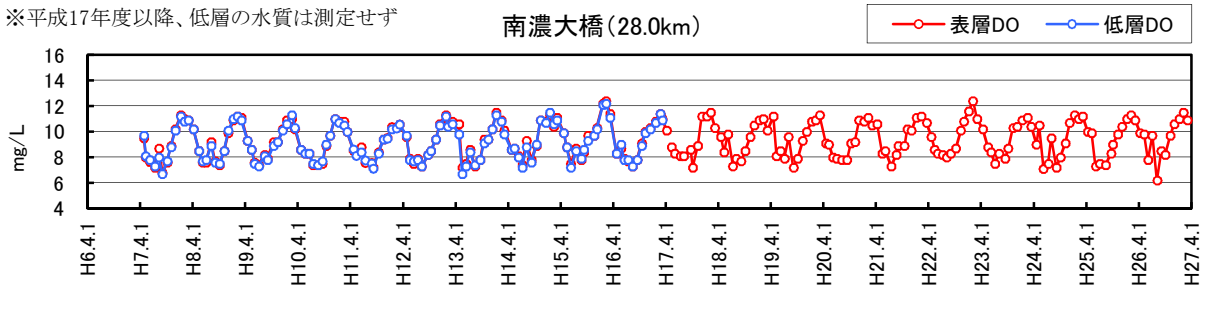
※平成17年度以降、低層の水質は測定せず

長良大橋 (39.2km)

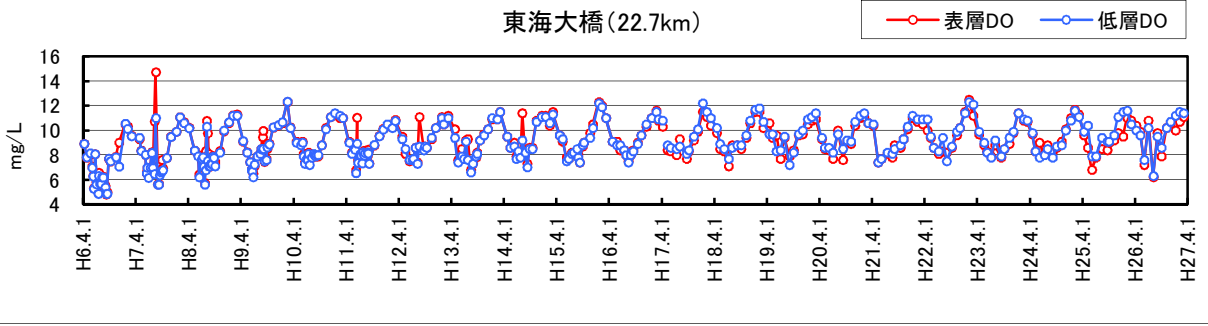


※平成17年度以降、低層の水質は測定せず

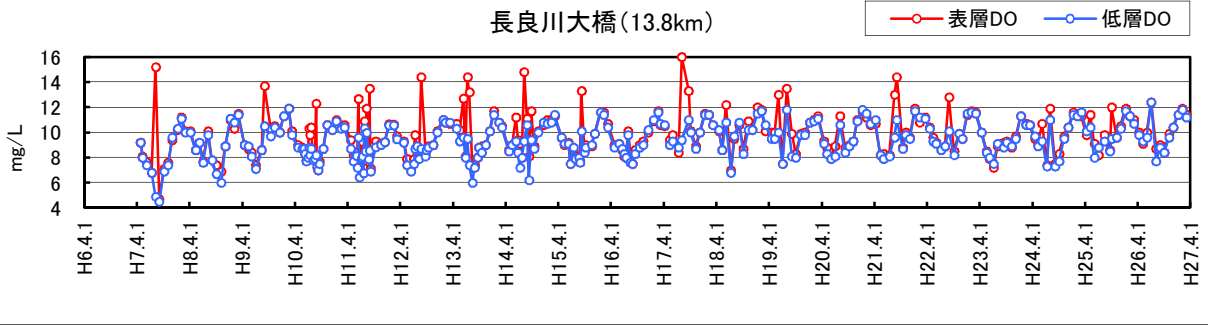
南濃大橋 (28.0km)



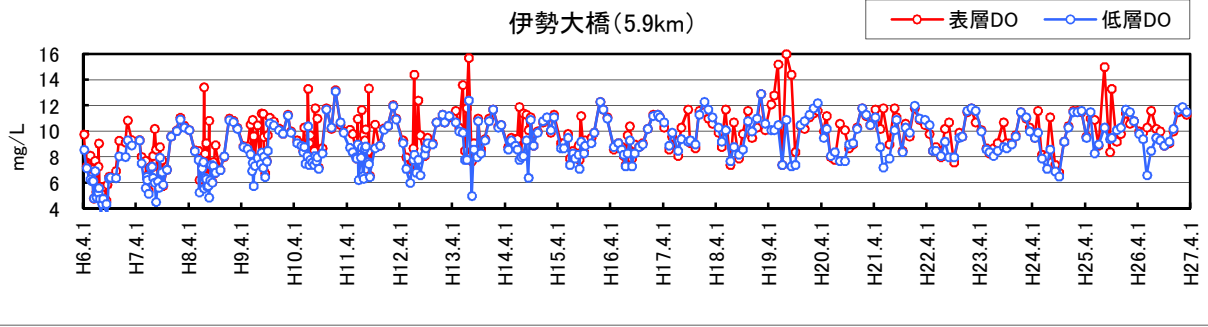
東海大橋 (22.7km)



長良川大橋 (13.8km)

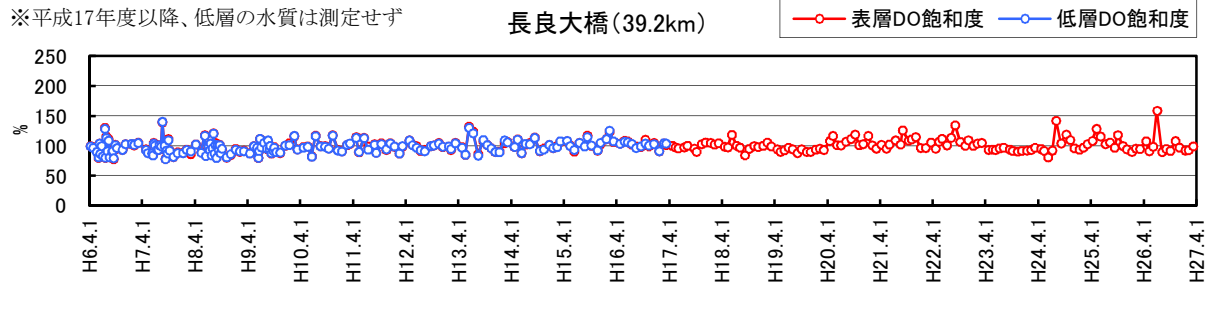


伊勢大橋 (5.9km)



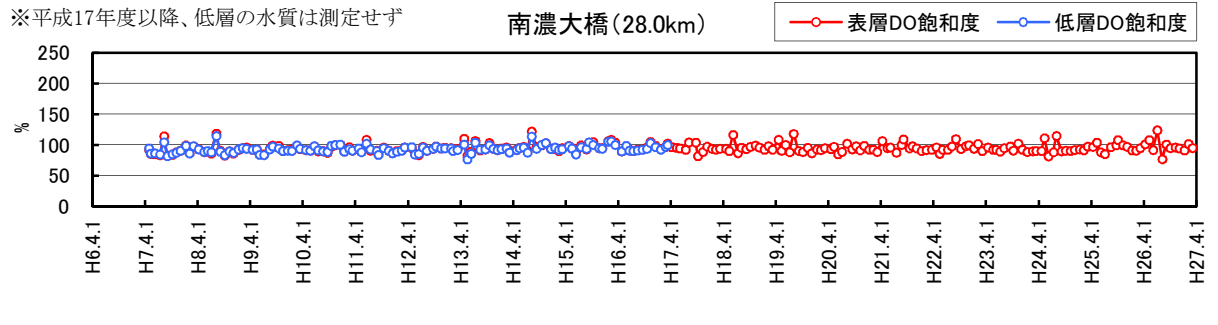
※平成17年度以降、低層の水質は測定せず

長良大橋 (39.2km)

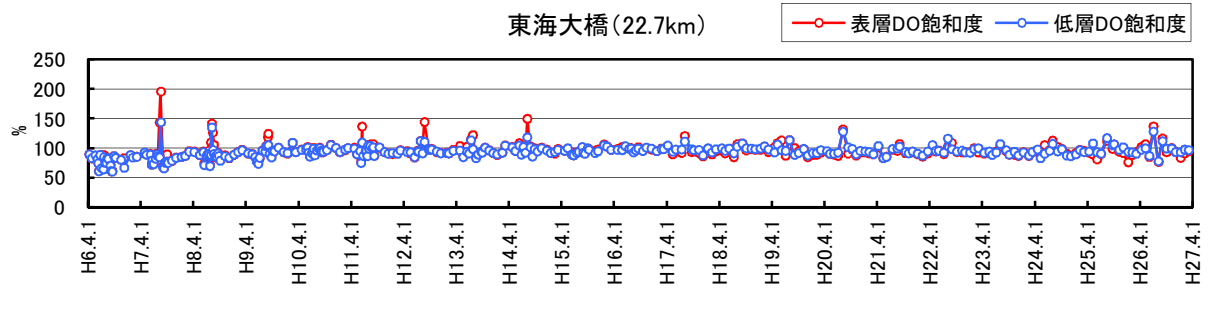


※平成17年度以降、低層の水質は測定せず

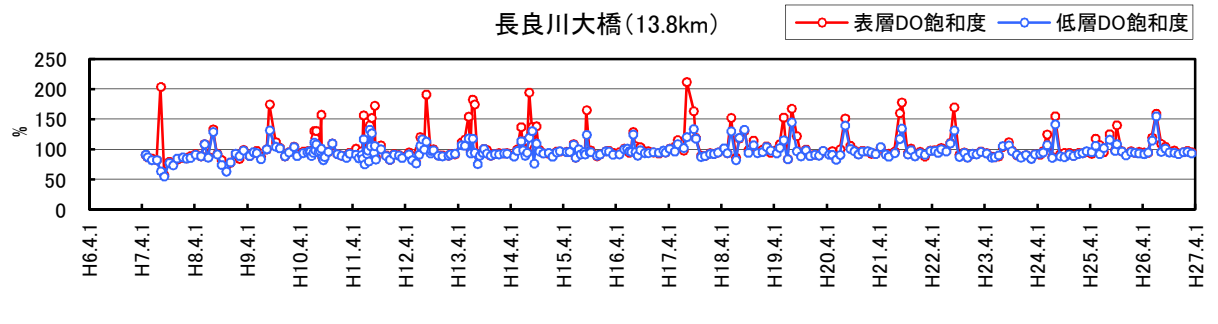
南濃大橋 (28.0km)



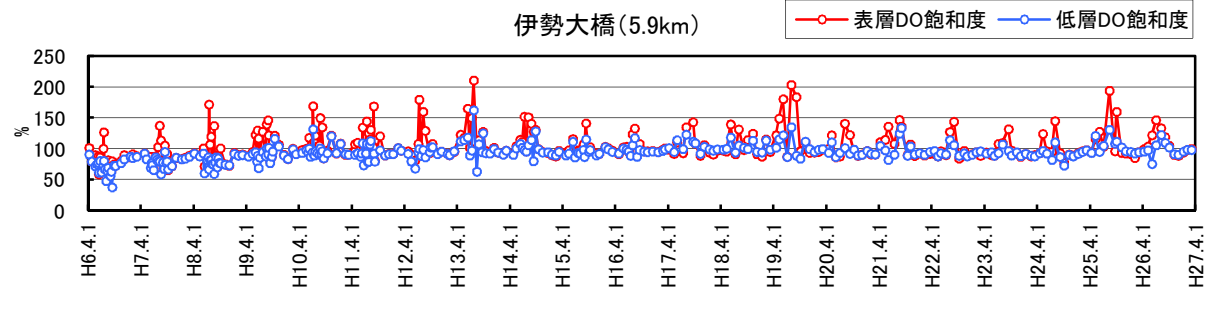
東海大橋 (22.7km)



長良川大橋 (13.8km)

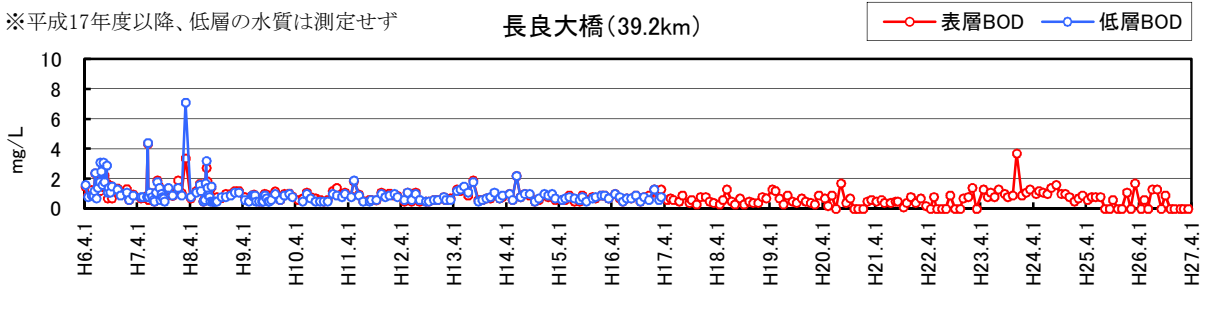


伊勢大橋 (5.9km)



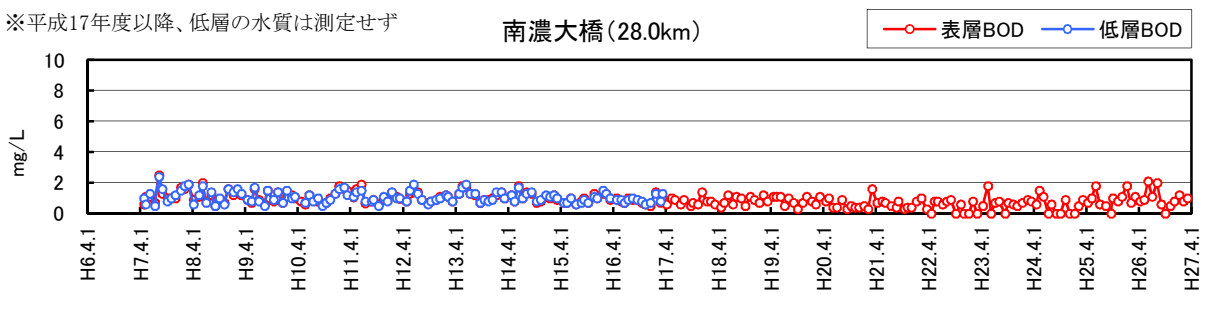
※平成17年度以降、低層の水質は測定せず

長良大橋 (39.2km)

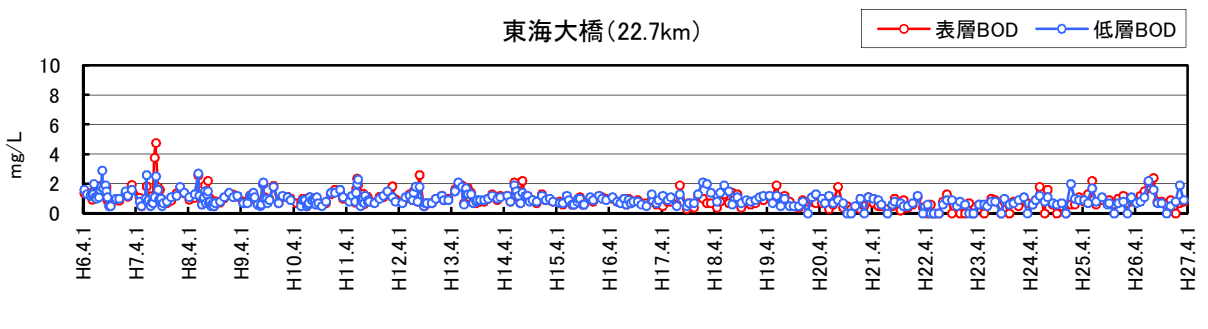


※平成17年度以降、低層の水質は測定せず

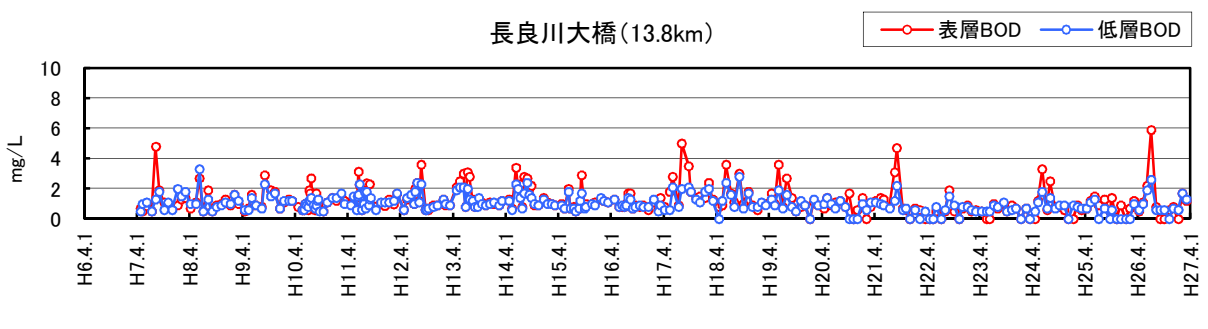
南濃大橋 (28.0km)



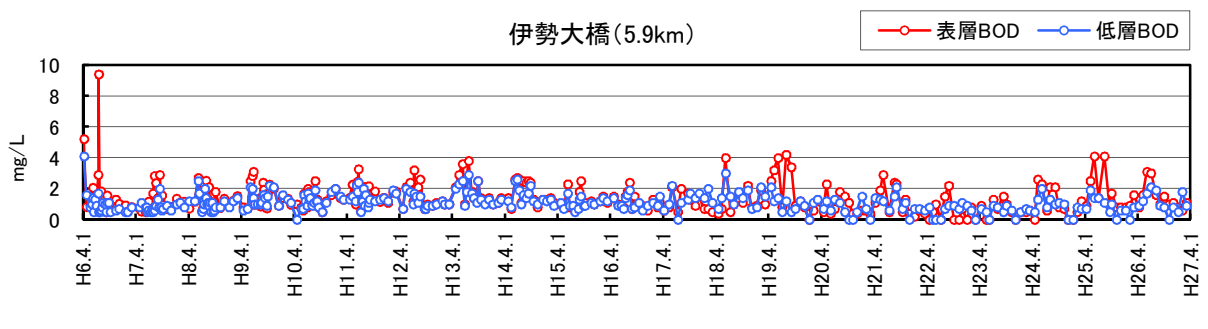
東海大橋 (22.7km)



長良川大橋 (13.8km)

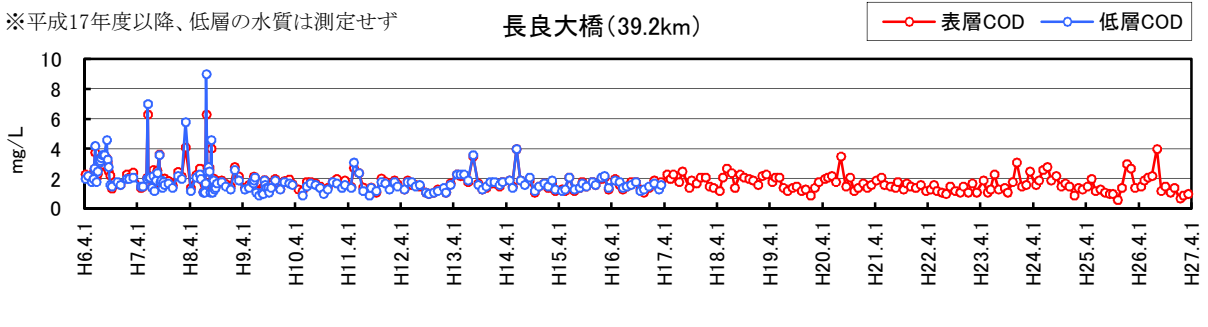


伊勢大橋 (5.9km)



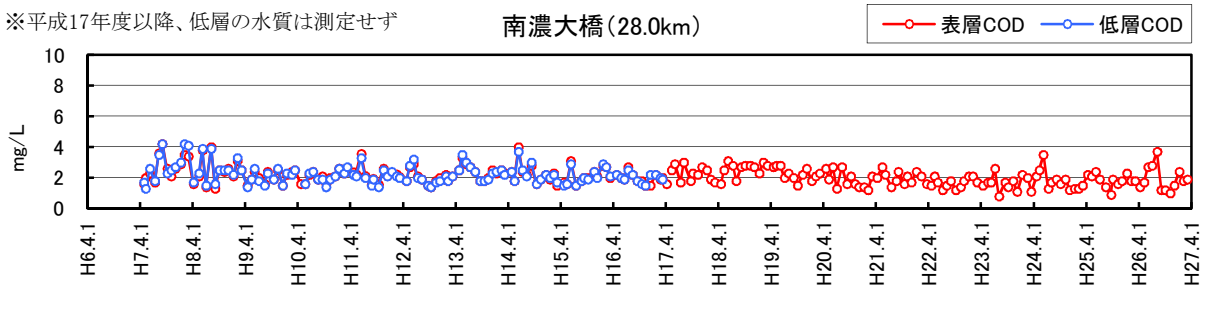
※平成17年度以降、低層の水質は測定せず

長良大橋 (39.2km)

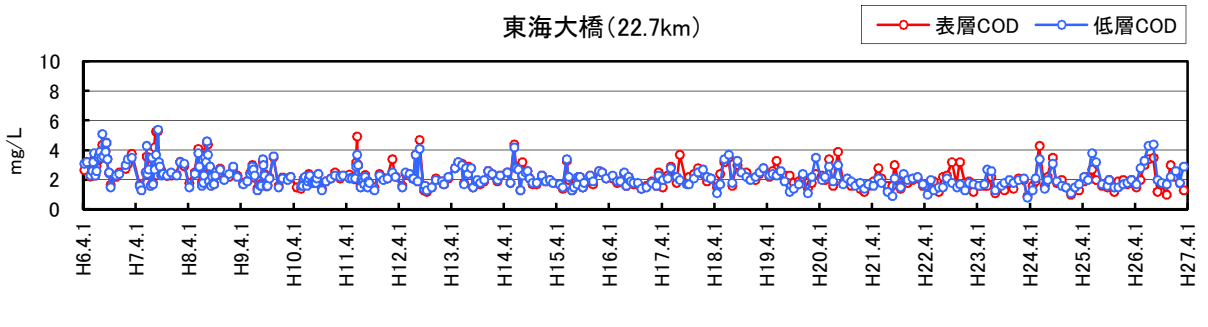


※平成17年度以降、低層の水質は測定せず

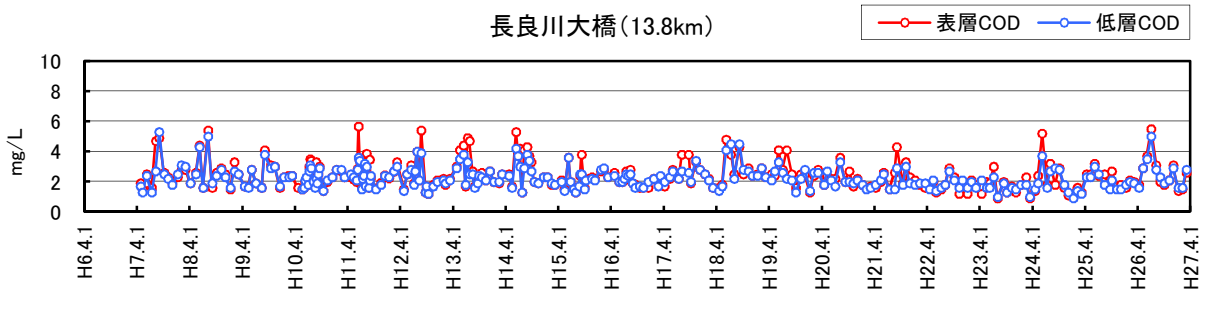
南濃大橋 (28.0km)



東海大橋 (22.7km)



長良川大橋 (13.8km)



伊勢大橋 (5.9km)

