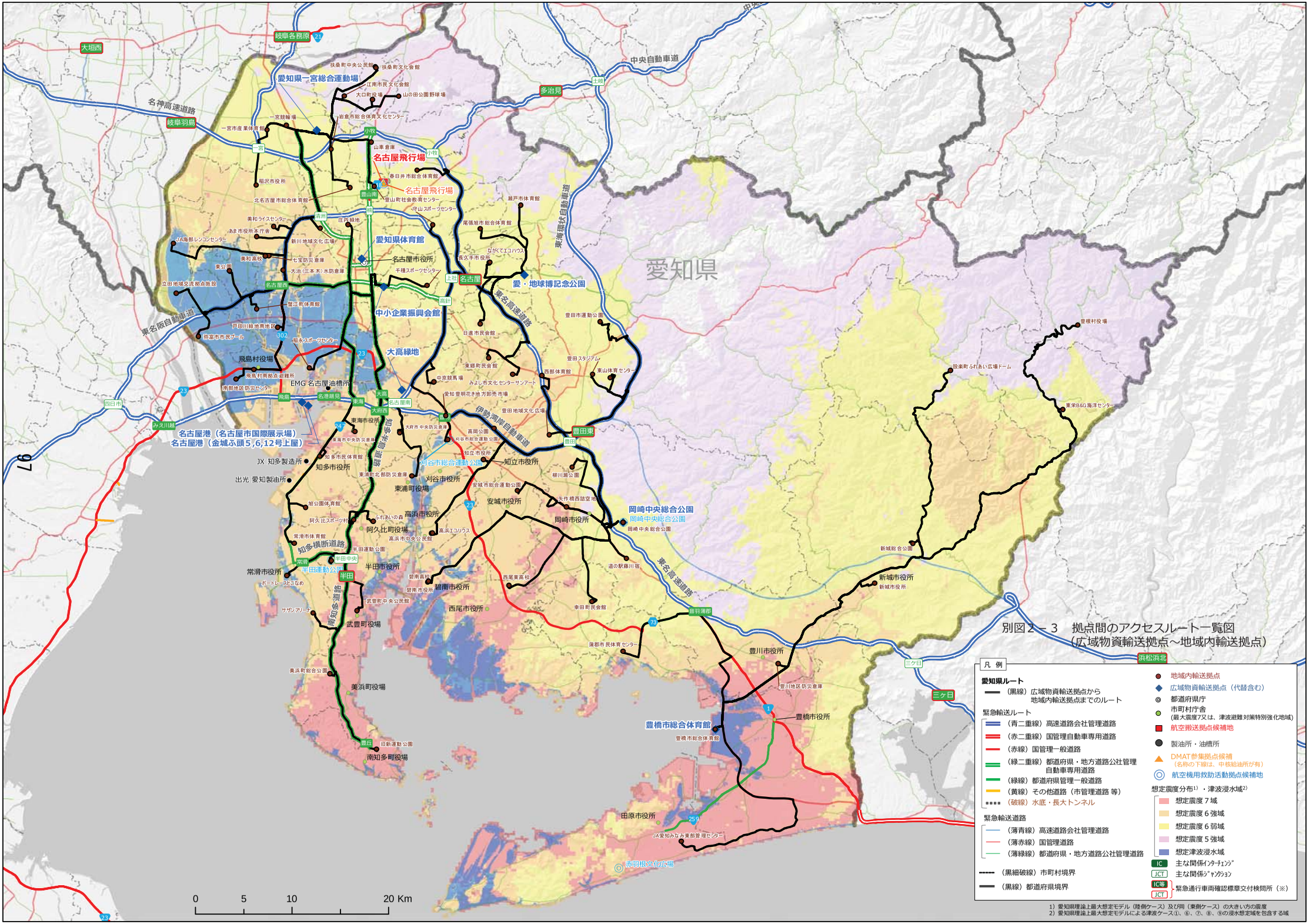
別図２－３　拠点間のアクセスルート一覧図
（広域物資輸送拠点～地域内輸送拠点）
凡 例
愛知県ルート
（黒線）広域物資輸送拠点から
地域内輸送拠点までのルート
緊急輸送ルート
（青二重線）高速道路会社管理道路
（赤二重線）国管理自動車専用道路
（赤線）国管理一般道路
（緑二重線）都道府県・地方道路公社管理
自動車専用道路
（緑線）都道府県管理一般道路
（黄線）その他道路（市管理道路 等）
（破線）水底・長大トンネル
緊急輸送道路
（薄青線）高速道路会社管理道路
（薄赤線）国管理道路
（薄緑線）都道府県・地方道路公社管理道路
（黒細破線）市町村境界
（黒線）都道府県境界
地域内輸送拠点
広域物資輸送拠点（代替含む）
都道府県庁
市町村庁舎
（最大震度7又は、津波避難対策特別強化地域）
航空搬送拠点候補地
製油所・油槽所
DMAT参集拠点候補
（名称の下線は、中核給油所が有）
航空機用救助活動拠点候補地
想定震度分布1）・津波浸水域2）
想定震度７域
想定震度６強域
想定震度６弱域
想定震度５強域
想定津波浸水域
IC 主な関係ｲﾝﾀｰﾁｪﾝｼﾞ
JCT 主な関係ｼﾞｬﾝｸｼｮﾝ
IC等 JCT 緊急通行車両確認標章交付検問所（※）
1）愛知県理論上最大想定モデル（陸側ケース）及び同（東側ケース）の大きい方の震度
2）愛知県理論上最大想定モデルによる津波ケース①、⑥、⑦、⑧、⑨の浸水想定域を包含する域
愛知県
名古屋飛行場
愛知県一宮総合運動場
愛知県体育館
名古屋市役所
中小企業振興会館
大高緑地
愛・地球博記念公園
EMG 名古屋油槽所
名古屋港（名古屋市国際展示場）
名古屋港（金城ふ頭5,6,12号上屋）
知多市役所
刈谷市役所
知立市役所
東浦町役場
安城市役所
岡崎市役所
岡崎中央総合公園
高浜市役所
阿久比町役場
半田市役所
常滑市役所
碧南市役所
西尾市役所
武豊町役場
美浜町役場
南知多町役場
豊橋市役所
豊橋市総合体育館
田原市役所
豊川市役所
新城市役所
飛島村役場
名古屋飛行場
中央自動車道
名神高速道路
東名高速道路
東名阪自動車道
伊勢湾岸自動車道
東海環状自動車道
知多横断道路
知多半島道路
南知多道路
97
0 5 10 20 Km

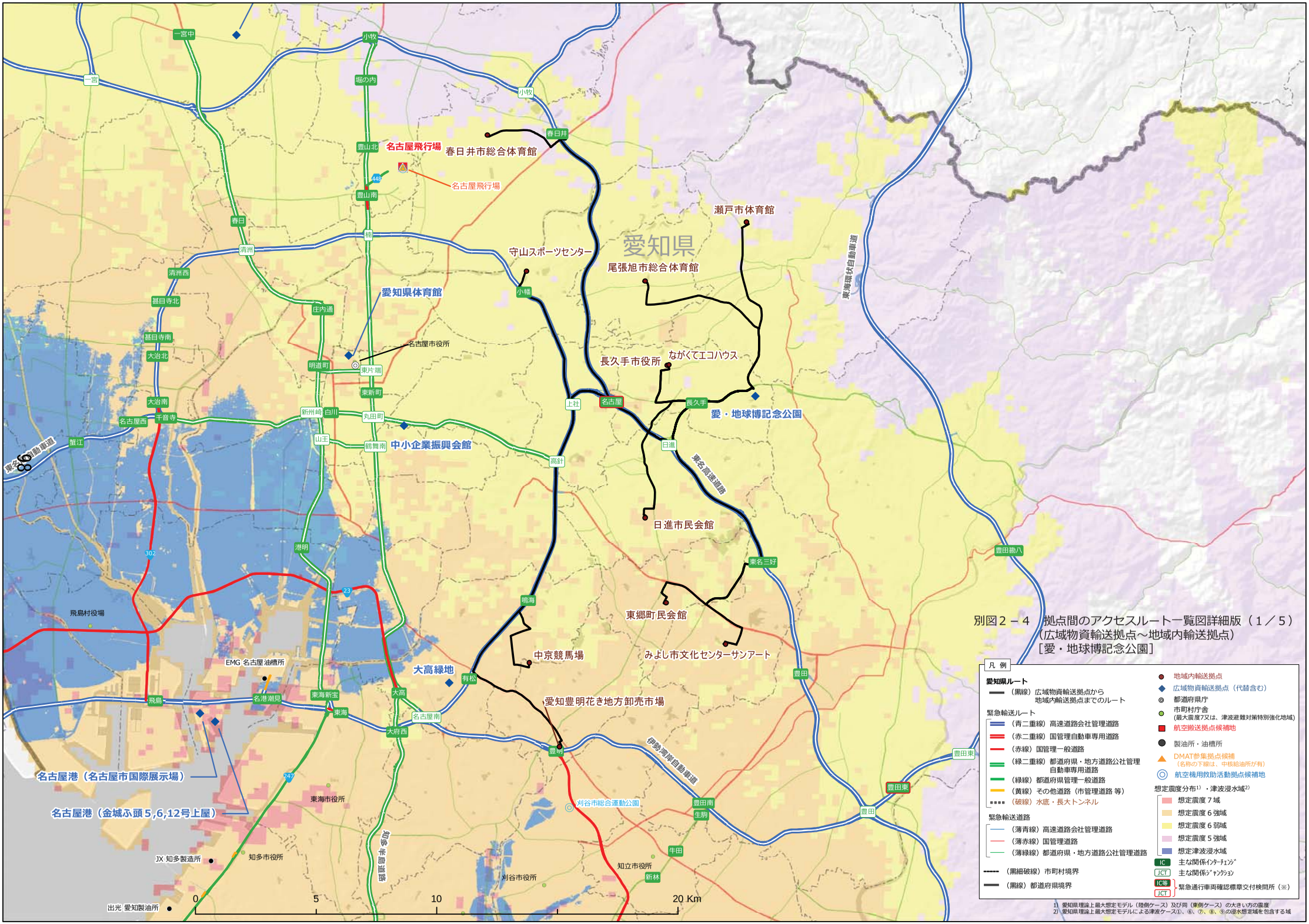

別図２－４　拠点間のアクセスルート一覧図詳細版（１／５）
（広域物資輸送拠点～地域内輸送拠点）
［愛・地球博記念公園］

凡 例

愛知県ルート
- （黒線）広域物資輸送拠点から地域内輸送拠点までのルート

緊急輸送ルート
- （青二重線）高速道路会社管理道路
- （赤二重線）国管理自動車専用道路
- （赤線）国管理一般道路
- （緑二重線）都道府県・地方道路公社管理自動車専用道路
- （緑線）都道府県管理一般道路
- （黄線）その他道路（市管理道路 等）
- （破線）水底・長大トンネル

緊急輸送道路
- （薄青線）高速道路会社管理道路
- （薄赤線）国管理道路
- （薄緑線）都道府県・地方道路公社管理道路
- （黒細破線）市町村境界
- （黒線）都道府県境界

- 地域内輸送拠点
- 広域物資輸送拠点（代替含む）
- 都道府県庁
- 市町村庁舎（最大震度7又は、津波避難対策特別強化地域）
- 航空搬送拠点候補地
- 製油所・油槽所
- DMAT参集拠点候補（名称の下線は、中核給油所が有）
- 航空機用救助活動拠点候補地

想定震度分布[1]・津波浸水域[2]
- 想定震度７域
- 想定震度６強域
- 想定震度６弱域
- 想定震度５強域
- 想定津波浸水域

- IC 主な関係ｲﾝﾀｰﾁｪﾝｼﾞ
- JCT 主な関係ｼﾞｬﾝｸｼｮﾝ
- IC等 / JCT 緊急通行車両確認標章交付検問所（※）

1）愛知県理論上最大想定モデル（陸側ケース）及び同（東側ケース）の大きい方の震度
2）愛知県理論上最大想定モデルによる津波ケース①、⑥、⑦、⑧、⑨の浸水想定域を包含する域

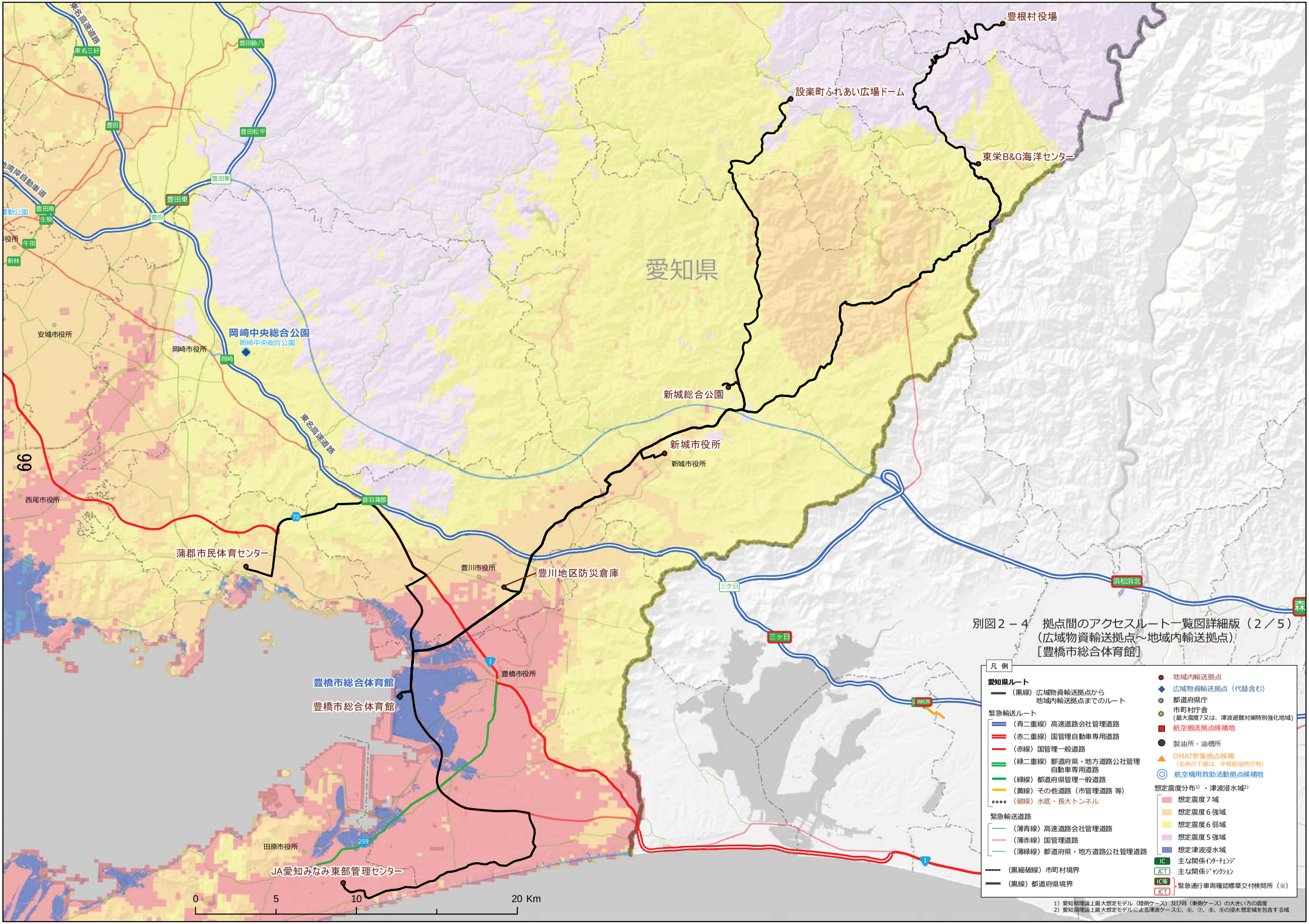
豊根村役場
設楽町ふれあい広場ドーム
東栄B&G海洋センター
愛知県
新城総合公園
新城市役所
新城市役所
岡崎中央総合公園
岡崎中央総合公園
岡崎市役所
安城市役所
西尾市役所
蒲郡市民体育センター
豊川市役所
豊川地区防災倉庫
豊橋市役所
豊橋市総合体育館
豊橋市総合体育館
田原市役所
JA愛知みなみ東部管理センター
東名高速道路
東名三好
豊田助八
豊田
豊田松平
豊田東
豊田東
豊田南
生駒
牛田
新林
豊田
岡崎
倉羽浦郡
三ケ日
三ケ日
浜松浜北
浜松西
0
5
10
20 Km
別図２－４　拠点間のアクセスルート一覧図詳細版（２／５）
（広域物資輸送拠点～地域内輸送拠点）
［豊橋市総合体育館］
凡 例
愛知県ルート
（黒線）広域物資輸送拠点から地域内輸送拠点までのルート
緊急輸送ルート
（青二重線）高速道路会社管理道路
（赤二重線）国管理自動車専用道路
（赤線）国管理一般道路
（緑二重線）都道府県・地方道路公社管理自動車専用道路
（緑線）都道府県管理一般道路
（黄線）その他道路（市管理道路 等）
（破線）水底・長大トンネル
緊急輸送道路
（薄青線）高速道路会社管理道路
（薄赤線）国管理道路
（薄緑線）都道府県・地方道路公社管理道路
（黒細破線）市町村境界
（黒線）都道府県境界
地域内輸送拠点
広域物資輸送拠点（代替含む）
都道府県庁
市町村庁舎
(最大震度7又は、津波避難対策特別強化地域)
航空搬送拠点候補地
製油所・油槽所
DMAT参集拠点候補
（名称の下線は、中核給油所が有）
航空機用救助活動拠点候補地
想定震度分布1)・津波浸水域2)
想定震度７域
想定震度６強域
想定震度６弱域
想定震度５強域
想定津波浸水域
IC 主な関係ｲﾝﾀｰﾁｪﾝｼﾞ
JCT 主な関係ｼﾞｬﾝｸｼｮﾝ
IC等 JCT 緊急通行車両確認標章交付検問所（※）
1）愛知県理論上最大想定モデル（陸側ケース）及び同（東側ケース）の大きい方の震度
2）愛知県理論上最大想定モデルによる津波ケース①、⑥、⑦、⑧、⑨の浸水想定域を包含する域

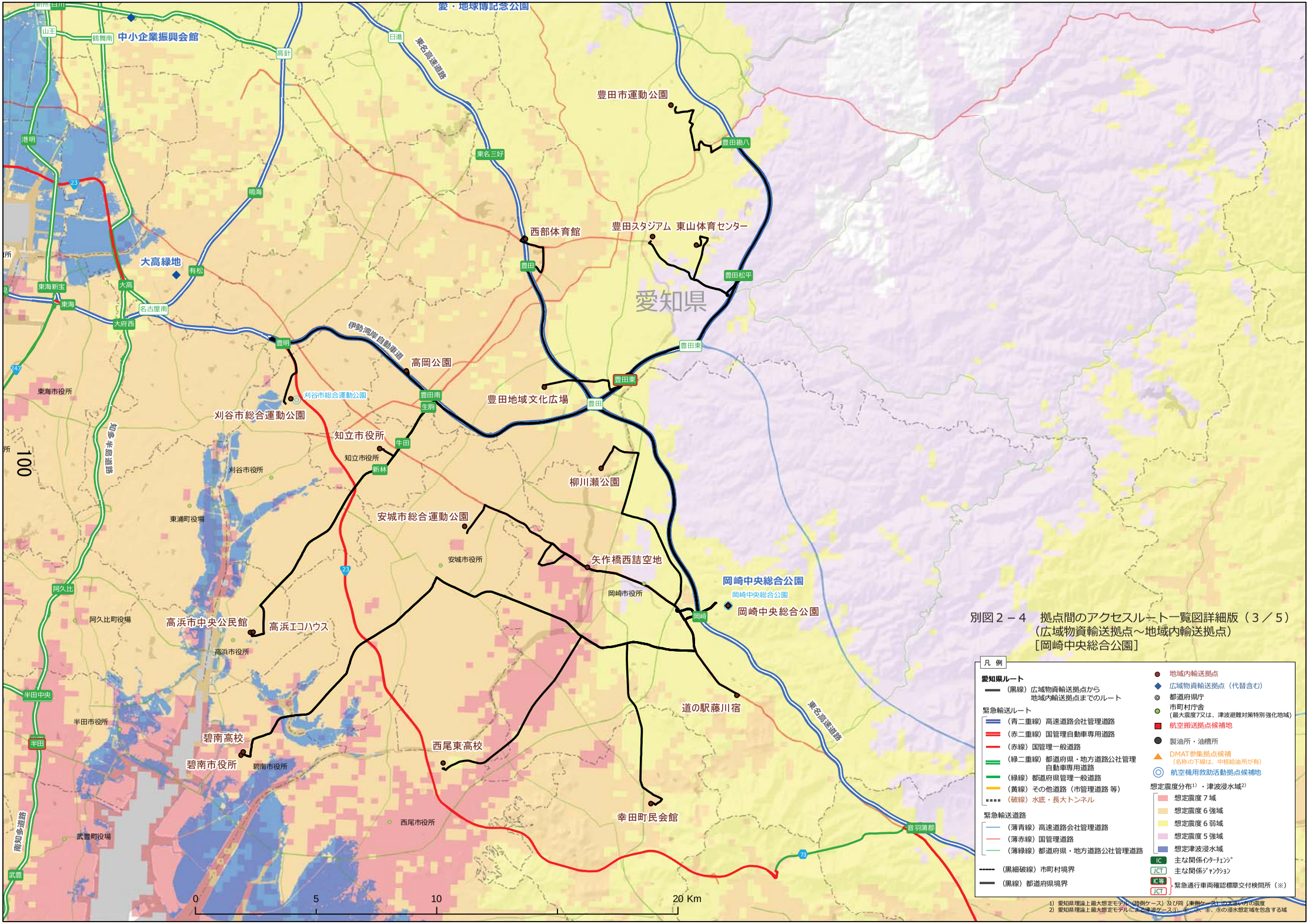

別図２－４　拠点間のアクセスルート一覧図詳細版（３／５）
（広域物資輸送拠点～地域内輸送拠点）
［岡崎中央総合公園］

凡 例

愛知県ルート
- （黒線）広域物資輸送拠点から地域内輸送拠点までのルート

緊急輸送ルート
- （青二重線）高速道路会社管理道路
- （赤二重線）国管理自動車専用道路
- （赤線）国管理一般道路
- （緑二重線）都道府県・地方道路公社管理自動車専用道路
- （緑線）都道府県管理一般道路
- （黄線）その他道路（市管理道路 等）
- （破線）水底・長大トンネル

緊急輸送道路
- （薄青線）高速道路会社管理道路
- （薄赤線）国管理道路
- （薄緑線）都道府県・地方道路公社管理道路

- （黒細破線）市町村境界
- （黒線）都道府県境界

- 地域内輸送拠点
- 広域物資輸送拠点（代替含む）
- 都道府県庁
- 市町村庁舎（最大震度7又は、津波避難対策特別強化地域）
- 航空搬送拠点候補地
- 製油所・油槽所
- DMAT参集拠点候補（名称の下線は、中核給油所が有）
- 航空機用救助活動拠点候補地

想定震度分布[1]・津波浸水域[2]
- 想定震度７域
- 想定震度６強域
- 想定震度６弱域
- 想定震度５強域
- 想定津波浸水域

- IC 主な関係ｲﾝﾀｰﾁｪﾝｼﾞ
- JCT 主な関係ｼﾞｬﾝｸｼｮﾝ
- IC等 JCT 緊急通行車両確認標章交付検問所（※）

1）愛知県理論上最大想定モデル（陸側ケース）及び同（東側ケース）のうち大きい方の震度
2）愛知県理論上最大想定モデルにおける津波ケース①、②、③、④、⑤、⑥、⑦の浸水想定域を包含する域

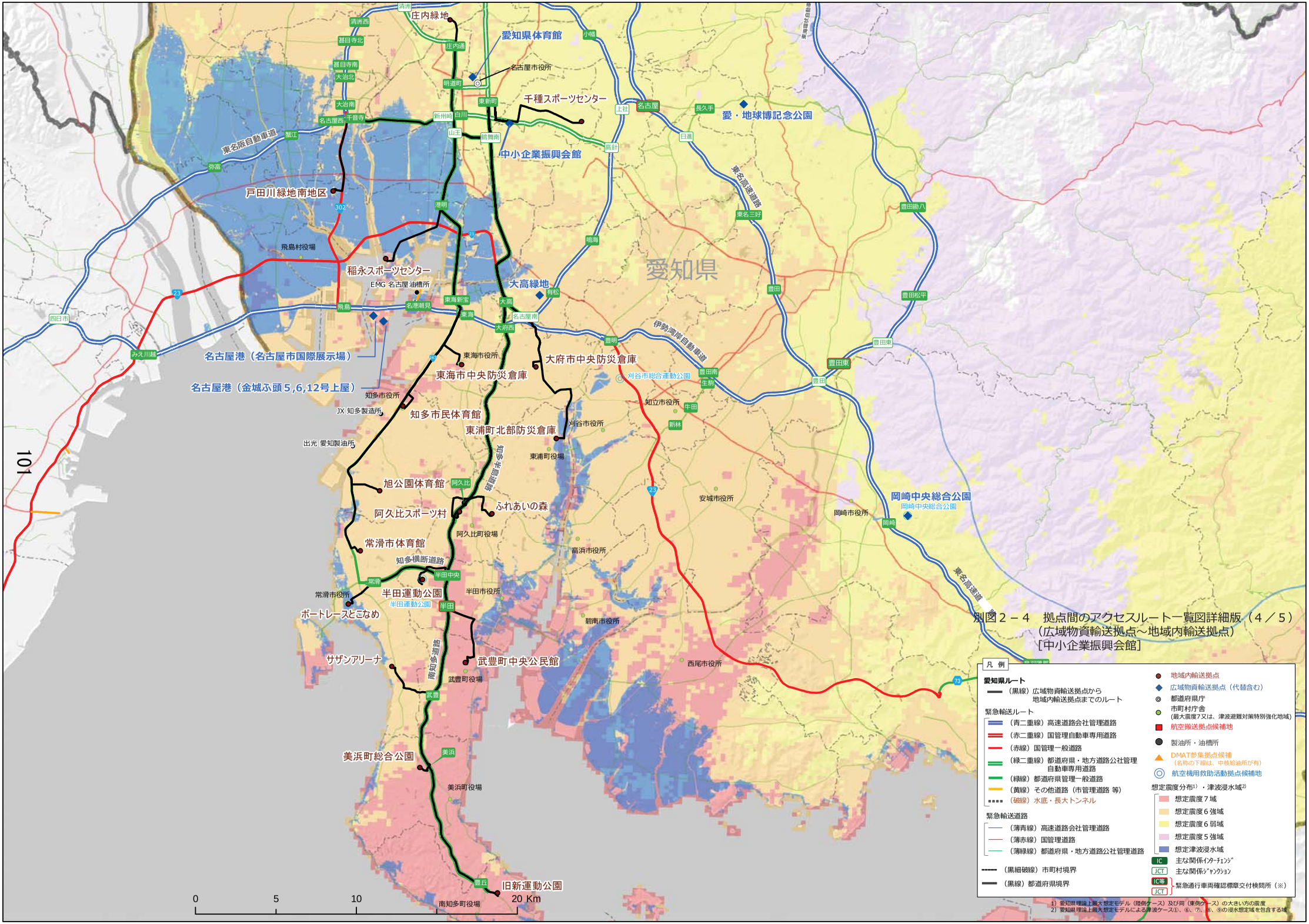
別図２－４　拠点間のアクセスルート一覧図詳細版（４／５）
（広域物資輸送拠点～地域内輸送拠点）
［中小企業振興会館］
凡 例
愛知県ルート
（黒線）広域物資輸送拠点から地域内輸送拠点までのルート
緊急輸送ルート
（青二重線）高速道路会社管理道路
（赤二重線）国管理自動車専用道路
（赤線）国管理一般道路
（緑二重線）都道府県・地方道路公社管理自動車専用道路
（緑線）都道府県管理一般道路
（黄線）その他道路（市管理道路 等）
（破線）水底・長大トンネル
緊急輸送道路
（薄青線）高速道路会社管理道路
（薄赤線）国管理道路
（薄緑線）都道府県・地方道路公社管理道路
（黒細破線）市町村境界
（黒線）都道府県境界
地域内輸送拠点
広域物資輸送拠点（代替含む）
都道府県庁
市町村庁舎（最大震度7又は、津波避難対策特別強化地域）
航空搬送拠点候補地
製油所・油槽所
DMAT参集拠点候補（名称の下線は、中核給油所が有）
航空機用救助活動拠点候補地
想定震度分布1）・津波浸水域2）
想定震度７域
想定震度６強域
想定震度６弱域
想定震度５強域
想定津波浸水域
IC 主な関係ｲﾝﾀｰﾁｪﾝｼﾞ
JCT 主な関係ｼﾞｬﾝｸｼｮﾝ
IC等 JCT 緊急通行車両確認標章交付検問所（※）
1）愛知県理論上最大想定モデル（陸側ケース）及び同（東側ケース）の大きい方の震度
2）愛知県理論上最大想定モデルによる津波ケース①、⑥、⑦、⑧、⑨の浸水想定域を包含する域
愛知県
庄内緑地
愛知県体育館
名古屋市役所
千種スポーツセンター
愛・地球博記念公園
中小企業振興会館
戸田川緑地南地区
稲永スポーツセンター
EMG 名古屋 油槽所
大高緑地
名古屋港（名古屋市国際展示場）
名古屋港（金城ふ頭５,6,12号上屋）
東海市中央防災倉庫
大府市中央防災倉庫
知多市民体育館
東浦町北部防災倉庫
旭公園体育館
ふれあいの森
阿久比スポーツ村
常滑市体育館
半田運動公園
ボートレースとこなめ
サザンアリーナ
武豊町中央公民館
美浜町総合公園
旧新運動公園
岡崎中央総合公園
東名阪自動車道
東名高速道路
伊勢湾岸自動車道
知多横断道路
南知多道路
知多半島道路
0
5
10
20 Km

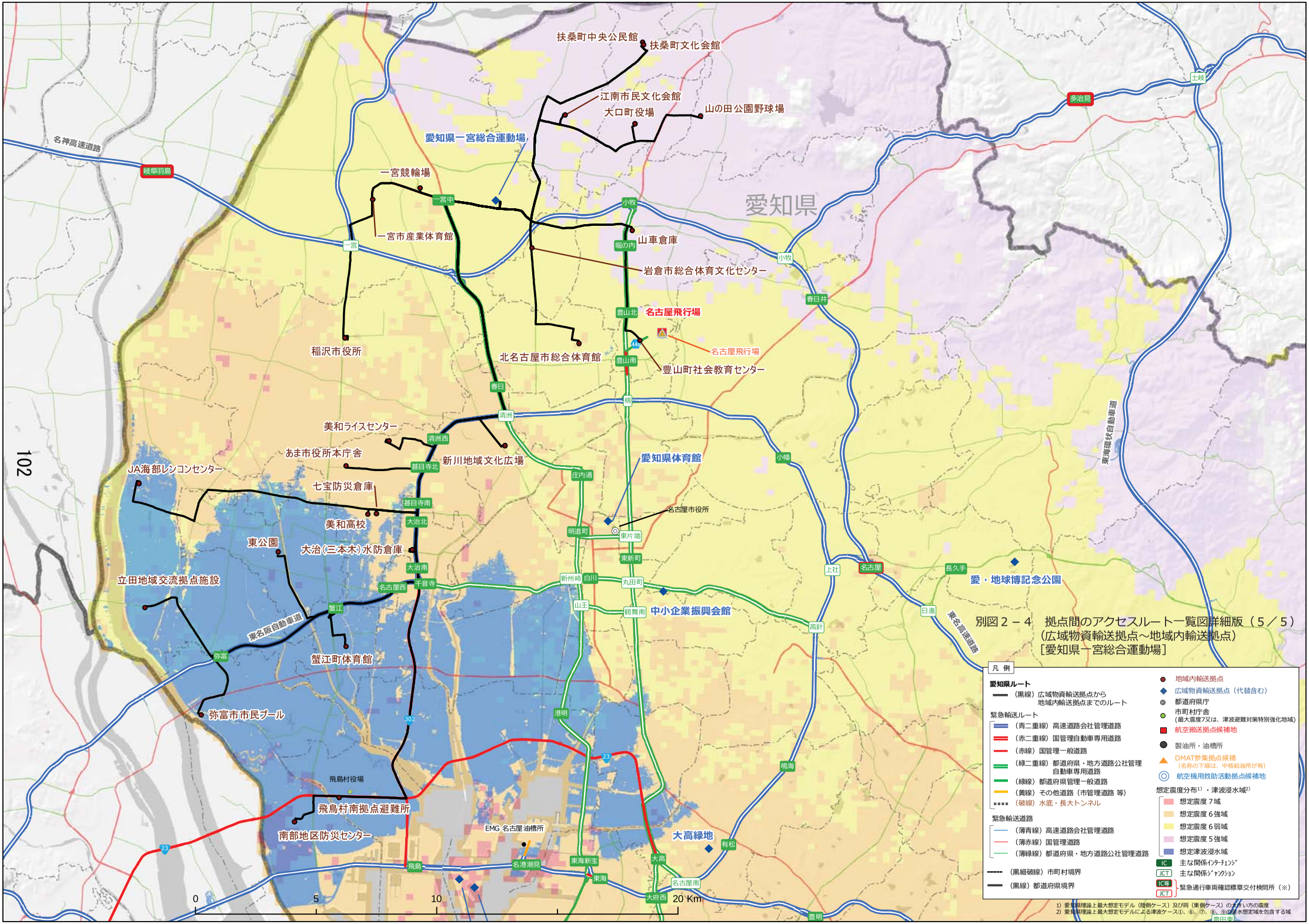
別図２－４　拠点間のアクセスルート一覧図詳細版（５／５）
（広域物資輸送拠点～地域内輸送拠点）
［愛知県一宮総合運動場］
凡 例
愛知県ルート
（黒線）広域物資輸送拠点から地域内輸送拠点までのルート
緊急輸送ルート
（青二重線）高速道路会社管理道路
（赤二重線）国管理自動車専用道路
（赤線）国管理一般道路
（緑二重線）都道府県・地方道路公社管理自動車専用道路
（緑線）都道府県管理一般道路
（黄線）その他道路（市管理道路 等）
（破線）水底・長大トンネル
緊急輸送道路
（薄青線）高速道路会社管理道路
（薄赤線）国管理道路
（薄緑線）都道府県・地方道路公社管理道路
（黒細破線）市町村境界
（黒線）都道府県境界
地域内輸送拠点
広域物資輸送拠点（代替含む）
都道府県庁
市町村庁舎
（最大震度7又は、津波避難対策特別強化地域）
航空搬送拠点候補地
製油所・油槽所
DMAT参集拠点候補
（名称の下線は、中核給油所が有）
航空機用救助活動拠点候補地
想定震度分布1）・津波浸水域2）
想定震度７域
想定震度６強域
想定震度６弱域
想定震度５強域
想定津波浸水域
IC 主な関係ｲﾝﾀｰﾁｪﾝｼﾞ
JCT 主な関係ｼﾞｬﾝｸｼｮﾝ
IC等 JCT 緊急通行車両確認標章交付検問所（※）
1）愛知県理論上最大想定モデル（陸側ケース）及び同（東側ケース）の大きい方の震度
2）愛知県理論上最大想定モデルによる津波ケース①、⑥、⑦、⑧、⑨の浸水想定域を包含する域
愛知県
扶桑町中央公民館
扶桑町文化会館
江南市民文化会館
大口町役場
山の田公園野球場
愛知県一宮総合運動場
一宮競輪場
一宮市産業体育館
山車倉庫
岩倉市総合体育文化センター
名古屋飛行場
名古屋飛行場
豊山町社会教育センター
稲沢市役所
北名古屋市総合体育館
美和ライスセンター
あま市役所本庁舎
新川地域文化広場
JA海部レンコンセンター
七宝防災倉庫
美和高校
東公園
大治（三本木）水防倉庫
立田地域交流拠点施設
蟹江町体育館
弥富市市民プール
飛島村役場
飛島村南拠点避難所
南部地区防災センター
EMG 名古屋油槽所
愛知県体育館
名古屋市役所
中小企業振興会館
愛・地球博記念公園
大高緑地
東海環状自動車道
東名阪自動車道
東名高速道路
名神高速道路
岐阜羽島
多治見
土岐
名古屋
0
5
10
20 Km
102