

# 豊川流域の地域形成と地域像

藤田 佳久

( 愛知大学名誉教授・地理学 )



第1図 対象地域図

Fig.1. Survey Area

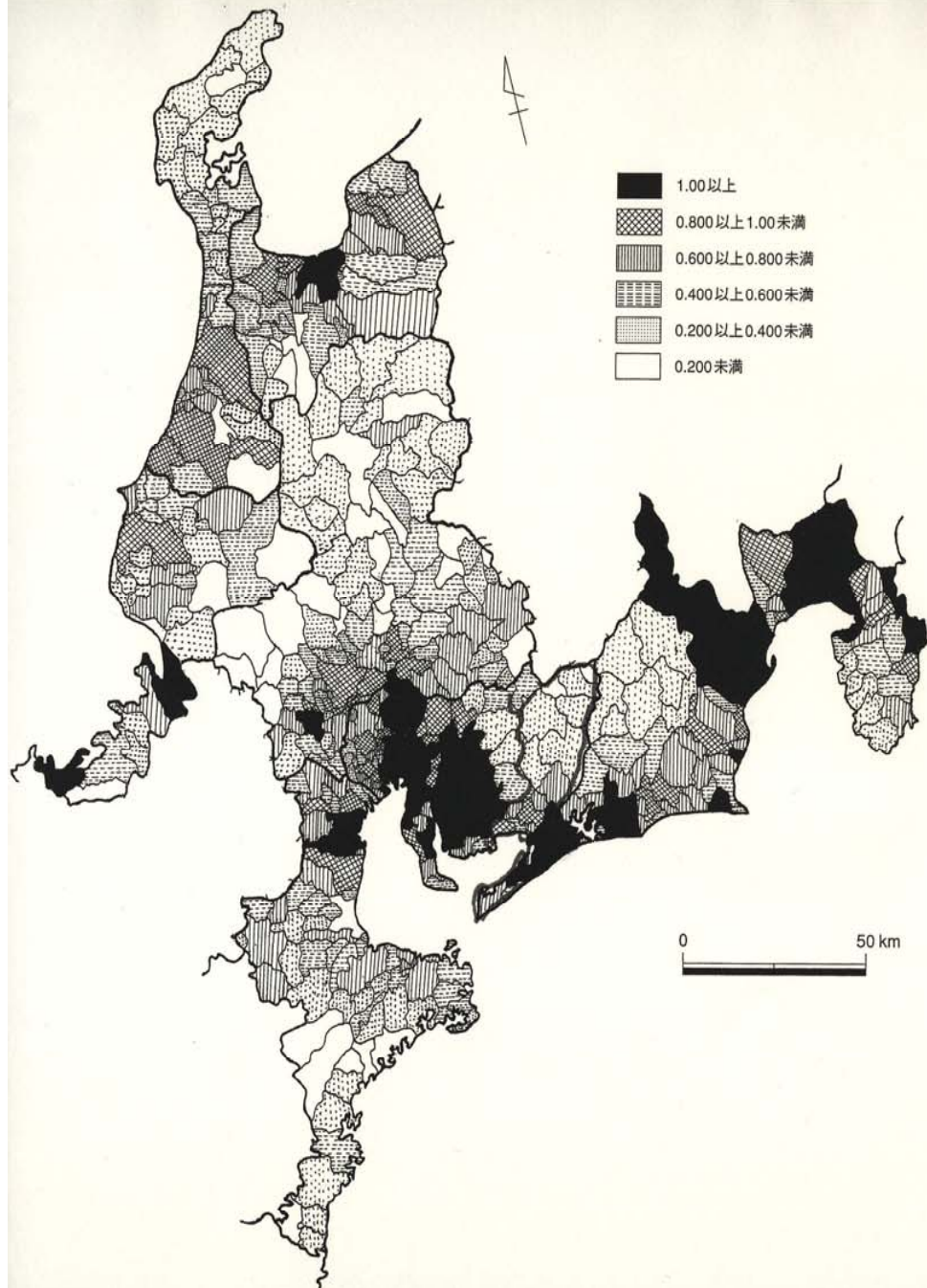


図1.2.16 中部圏の市町村別財政力指数 (1990年)  
 (資料：朝日新聞社編：『民力』より作成)

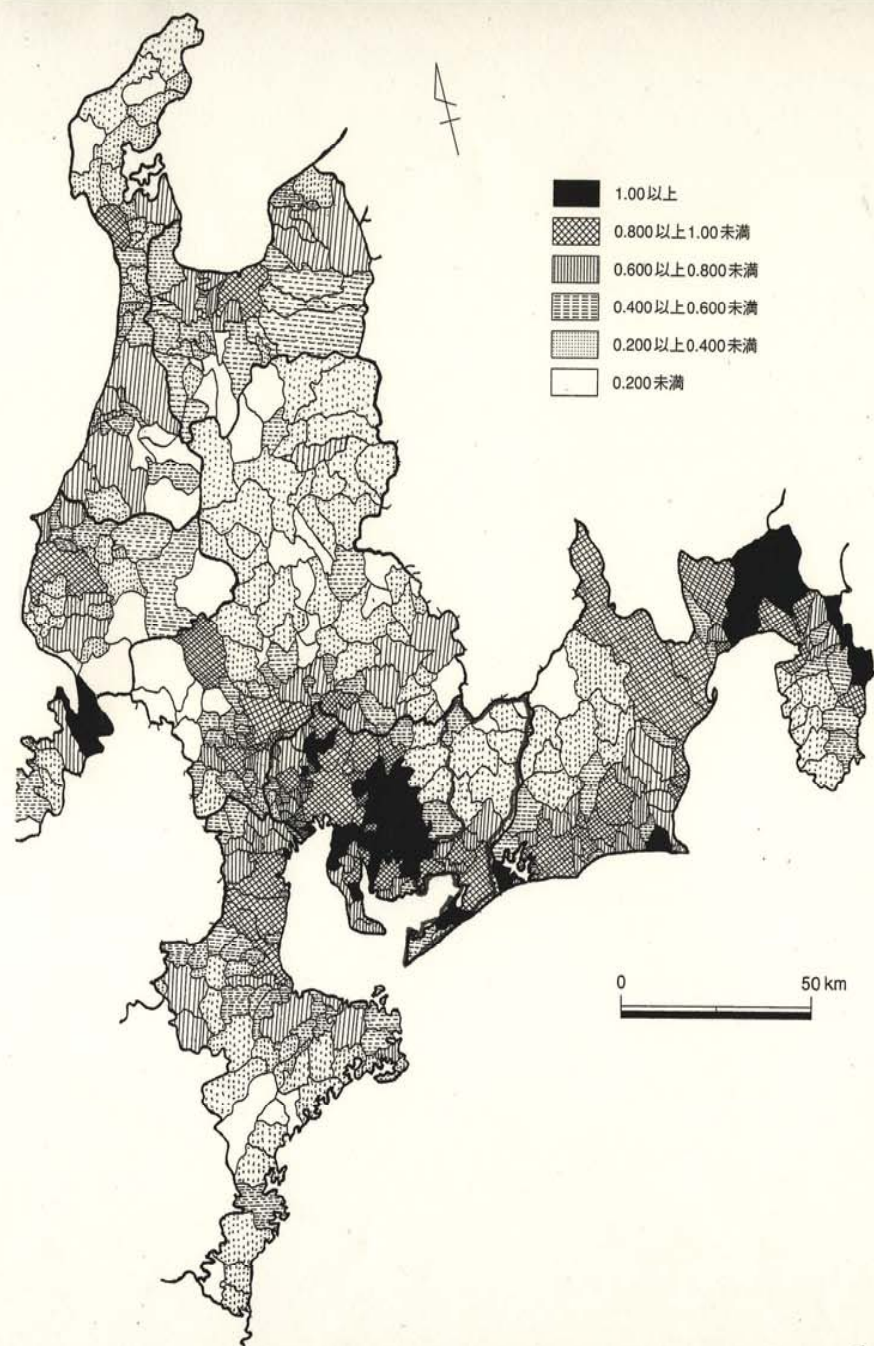


図1.2.17 中部圏の市町村別財政力指数 (2000年)  
 (資料：朝日新聞社編：『民力』より作成)

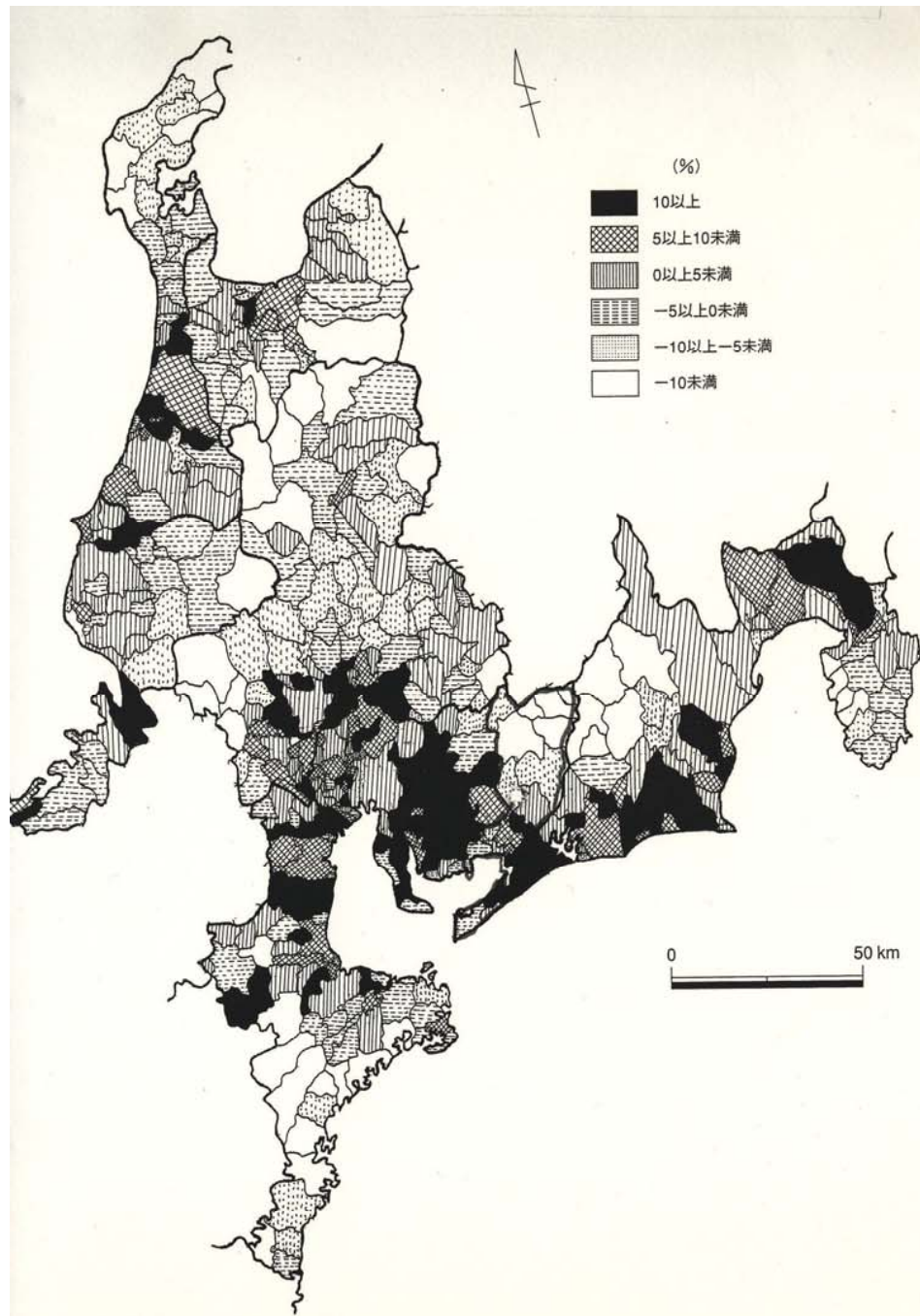


図 I.2.10 中部圏の市町村別人口増減率の分布 (1980~90 年)  
(資料：国勢調査より作成)

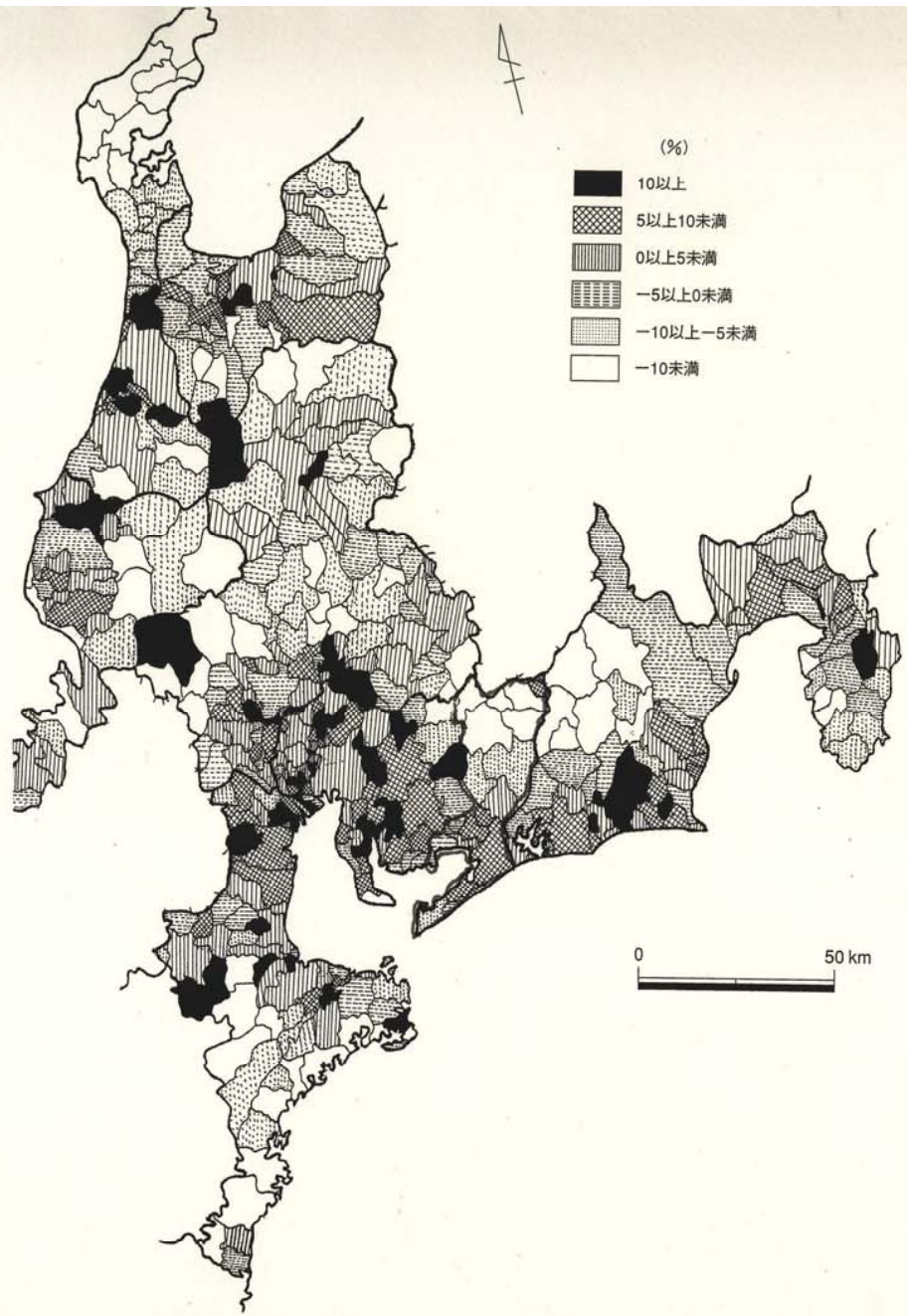


図 I.2.11 中部圏の市町村別人口増減率の分布 (1990~2000 年)  
(資料：国勢調査より作成)