




飯野小学校区 交通安全マップ

※事故データは過去3年間（平成30年～令和2年）のデータを使用

※飯野小学校区内における過去3年間の
歩行者及び自転車の事故

	発生時間帯	事故類型	当事者別
1	8:10	右左折時	車×自転車
2	8:15	右左折時	車×自転車
3	8:30	右左折時	車×自転車
4	12:25	その他	車×歩行者
5	18:15	その他	車×歩行者
6	21:47	背面通行中	歩行者×車

-  自転車の事故
-  歩行者の事故
-  こども110番の家



「この地図の作成に当たっては、国土地理院長の承認を得て、
同院発行の基盤地図情報を使用した。（承認番号 R 2JHs 1005）」