

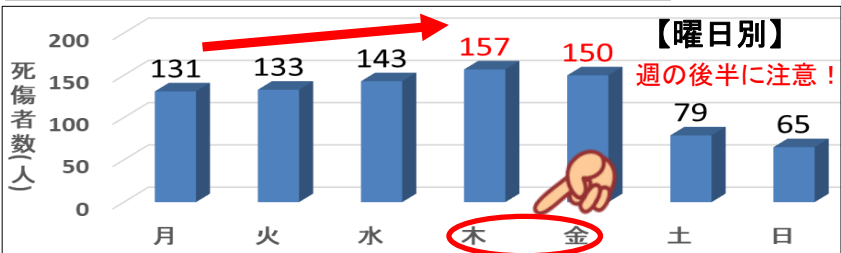
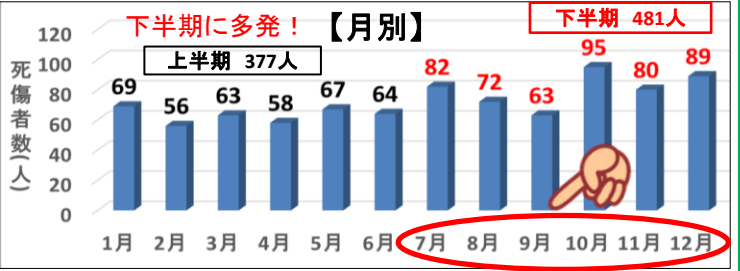
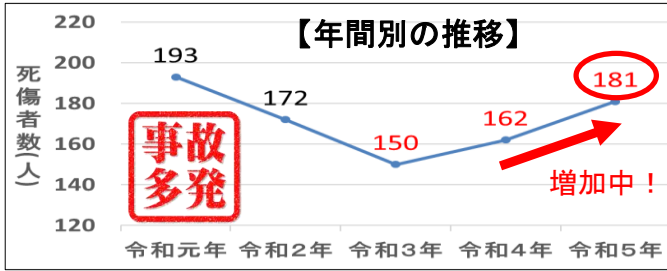


# 「西枇杷島署」の自転車の人身事故発生状況

過去5年間(令和元年～令和5年)に西枇杷島署管内において、自転車利用者が死傷(858名)した人身交通事故の発生状況について、分析した結果です。交通安全の教育、広報啓発の資料としてご活用ください。

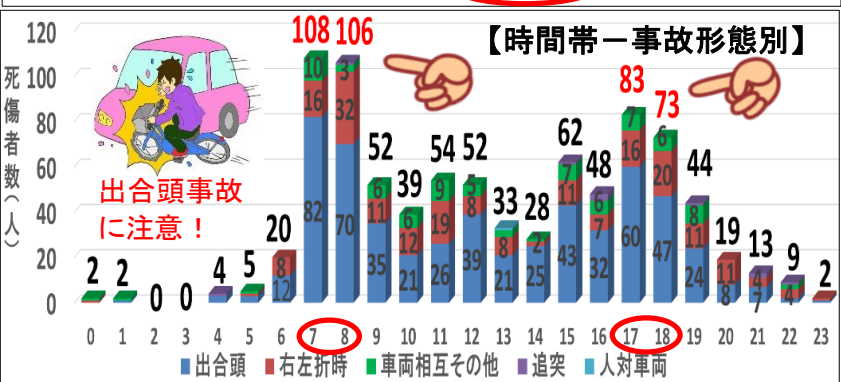
## 【学区別 人身事故発生状況】

	清須市									北名古屋市									豊山町			総計			
	清洲	春日	西枇杷島	清洲東	星の宮	古城	新川	桃栄	小計	西春	師勝	師勝西	師勝南	栗島	五条	白木	鴨田	師勝北	師勝東	小計	豊山		志水	新栄	小計
軽傷	63	55	51	36	37	34	27	12	315	65	57	51	47	46	41	36	28	20	15	406	50	33	30	113	834
重傷	1	2	3	2		1			9			2	1		1		2	1	2	9	1	1		2	20
死亡				1	1				2		1									1		1		1	4
総計	64	57	54	39	38	35	27	12	326	65	58	53	48	46	42	36	30	21	17	416	51	35	30	116	858



### 【路線別】

路線	死傷者数(人)
その他市道	470
春日井稲沢線	55
名古屋祖父江線	50
名古屋豊山稲沢線	49
その他町道	46
名古屋江南線	25
22号	23
41号	23
名古屋外環状線	20
給父西枇杷島線	19
名古屋一宮線	13
小口名古屋線	11
名古屋中環状線	8
その他の道路	7
その他(広場等)	6
302号	5
浅井清須線	5
一場中小田井線	4
給父清須線	4
助七西田中線	4
一宮清須線	3
その他道路	2
春日小牧線	2
枇杷島小田井5号線	2
私道	1
大里停車場清須線	1
総計	858

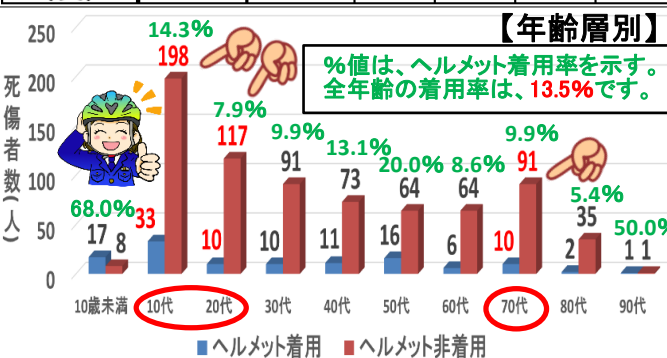


【発生場所の分類】※「小」5.5m未満、「中」5.5m以上13.0m以下、「大」13.0m以上の道路幅員を示す。

死傷者数(人)	その他広場等	大交差点(第1当が大)			中交差点(第1当が中)			小交差点(第1当が小)			交差点付近			単路			総計
		大	中	小	中	中	小	大	中	小	カーブ・屈折	その他	トンネル				
14	13	9	1	17	278	42	6	138	176	2	12	10	1	138	1	858	

### 【通行目的】

死傷者数(人)	業務中業務目的	私用										通学		通勤		総計
		その他	買物	散歩	訪問	通院	観光・娯楽	送迎	帰省	飲食	登校	下校	出勤	退社		
6	588	37	10	5	4	3	3	2	1	56	23	85	35	858		



- ・年間別の推移は、令和3年以降、死傷者数は増加傾向
- ・月別では、下半期(481人)は上半期(377人)の約1.3倍発生
- ・曜日別では、木、金に多発、
- ・時間帯は、7時～8時台、17時～18時台に多発、
- ・事故形態別では、出合頭の事故が多発
- ・路線別では、春日井稲沢線、名古屋祖父江線、名古屋豊山稲沢線で多発!
- ・場所別では、幅員の狭い中中、小中、小小交差点で多発
- ・通行目的では、出勤、登校、買物が多い
- ・年齢層別では、10代、20代と70代が多い
- ・ヘルメット着用率は、全年齢で低調傾向

